

КАРТА-ПЛАН ТЕРРИТОРИИ

Пояснительная записка

1. Сведения о территории выполнения комплексных кадастровых работ:

57:10:0051301

(наименование субъекта Российской Федерации, муниципального образования, населенного пункта, уникальные учетные номера кадастровых кварталов, иные сведения, позволяющие определить местоположение территории, на которой выполняются комплексные кадастровые работы, например, наименование садоводческого или огороднического некоммерческого товарищества, гаражного кооператива, элемента планировочной структуры)

2. Основания выполнения комплексных кадастровых работ:

Наименование, дата и номер документа, на основании которого выполняются комплексные кадастровые работы:

Соглашение о предоставлении из федерального бюджета субсидий, в том числе грантов в форме субсидий юридическим лицам, индивидуальным предпринимателям, а также физическим лицам № 321-20-2025-002 от 30 января 2025 г., выдан Управление Росреестра по Орловской области

3. Дата подготовки карты-плана территории: 3 июля 2025 г.

4. Сведения о заказчике(ах) комплексных кадастровых работ:

В отношении юридического лица, органа местного самоуправления муниципального района, муниципального округа или городского округа либо уполномоченного исполнительного органа государственной власти субъекта Российской Федерации:

полное или сокращенное (в случае, если имеется) наименование: Управление Росреестра по Орловской области

основной государственный регистрационный номер: 1045753008212

идентификационный номер налогоплательщика: 5753035940

В отношении физического лица или представителя физических или юридических лиц:

фамилия, имя, отчество (последнее - при наличии): —

страховой номер индивидуального лицевого счета в системе обязательного пенсионного страхования Российской Федерации (СНИЛС) —

:

Наименование и реквизиты документа, подтверждающие полномочия представителя заказчика(ов) комплексных кадастровых работ:

—

Адрес электронной почты (для направления уведомления о результатах внесения сведений в Единый государственный реестр недвижимости):

—

5. Сведения об исполнителе комплексных кадастровых работ:

Полное или сокращенное (в случае, если имеется) наименование и адрес юридического лица, с которым заключен государственный или муниципальный контракт либо договор подряда на выполнение комплексных кадастровых работ: <div style="text-align: center; margin-top: 5px;">филиал ППК "Роскадастр" по Орловской области, адрес: 302001, Орловская обл, Орёл г, Розы Люксембург ул, д. 49</div>					
Фамилия, имя, отчество кадастрового инженера (последнее - при наличии): Джафаров Юрий Юрьевич и основной государственный регистрационный номер кадастрового инженера индивидуального предпринимателя (ОГРНИП): —					
Страховой номер индивидуального лицевого счета в системе обязательного пенсионного страхования Российской Федерации (СНИЛС) кадастрового инженера: 104-850-591-43					
Уникальный реестровый номер кадастрового инженера в реестре саморегулируемой организации кадастровых инженеров и дата внесения сведений о физическом лице в такой реестр: 5036, 30 апреля 2015 г.					
Полное или (в случае, если имеется) сокращенное наименование саморегулируемой организации кадастровых инженеров, членом которой является кадастровый инженер: <div style="text-align: center; margin-top: 5px;">СРО "Кадастровые инженеры"</div>					
Контактный телефон: 59-86-63, 89192026368					
Почтовый адрес и адрес электронной почты, по которым осуществляется связь с кадастровым инженером: <div style="text-align: center; margin-top: 5px;">302028, Орловская обл, Орёл г, Тургенева ул, д. 52, кв.57, jura65dzhafarov@yandex.ru</div>					
6. Перечень документов, использованных при подготовке карты-плана территории:					
№ п/п	Реквизиты документа				
	Вид	Дата	Номер	Наименование	Иные сведения
1	2	3	4	5	6
1	Кадастровый план территории, выдан: Филиал публично-правовой компании "Роскадастр" по Орловской области	13 февраля 2025 г.	КУВИ-001/2025-40592878	Кадастровый план территории	—
2	Иной документ, выдан: Орловский окружной Совет народных депутатов	29 декабря 2022 г.	200-МПА	Правила землепользования и застройки Орловского муниципального округа Орловской области (Приказ Управления градостроительства, архитектуры и землеустройства Орловской области от 08.06.2023 № 01-22/15)	—
3	Иной документ, выдан: Упрвление Росреестра по Орловской области	30 января 2025 г.	321-20-2025-002	Соглашение о предоставлении из федерального бюджета субсидий, в том числе грантов в форме субсидий юридическим лицам, индивидуальным предпринимателям, а также физическим лицам	—

1	2	3	4	5	6
4	Иной документ, выдан: Публично-правовая компания «Роскадастр»	3 мая 2023 г.	170-13600/2023-В	Выписка о пунктах государственной геодезической сети, государственной нивелирной сети и государственной гравиметрической сети	—

7. Пояснения к карте-плану территории:

Сведения о заказчике

На территории кадастрового квартала 57:10:0051301 в соответствии с Соглашением о предоставлении из федерального бюджета субсидий, в том числе грантов в форме субсидий, юридическим лицам, индивидуальным предпринимателям, а также физическим лицам №321-20-2025-002 от 30.01.2025г. выполнены комплексные кадастровые работы.

Общая площадь кадастрового квартала 6.74 га.

Заказчиком комплексных кадастровых работ является Управление Росреестра по Орловской области, ОГРН/ИНН: 1047796940465/7706560536.

Основания выполнения комплексных кадастровых работ

По результатам осуществления анализа кадастрового плана территории от 13.02.2025г. № КУВИ-001/2025-40592878 установлено, что на территории кадастрового квартала 57:10:0051301 по сведениям Единого государственного реестра недвижимости (далее – ЕГРН) расположено:

- 124 земельных участка, из которых в 60 земельных участках местоположение границ установлено ранее в результате выполнения работ по межеванию земельных участков (из них в 52 земельных участках исправлена реестровая ошибка), в 64 ранее учтенных земельных участках местоположение не установлено в соответствии с требованиями действующего законодательства (из них в 17 ранее учтенных земельных участках проводится уточнение границ, 3 ранее учтенных земельных участка с кадастровыми номерами 57:10:0051301:15, 57:10:0051301:105, 57:10:0051301:129 расположены в кадастровом квартале 57:25:0021327, и 44 ранее учтенных земельных участка имеют статус «архивный»).

- 47 здания, из которых в 18 зданиях местоположение границ установлено ранее в результате выполнения работ по межеванию (из них в 4 зданиях исправлена реестровая ошибка) и в 29 зданий, местоположение границ которых не установлено в соответствии с требованиями действующего законодательства проводится уточнение границ.

При выполнении комплексных кадастровых работ границы земельных участков установлены по их фактическому использованию.

Площади уточняемых земельных участков определялись с учетом требований законодательства: фактическая площадь земельного участка не должна быть больше площади, сведения о которой относительно этого земельного участка содержатся в ЕГРН, более чем на величину предельного минимального размера земельного участка, установленного в соответствии с федеральным законом для земель соответствующего целевого назначения и разрешенного использования; фактическая площадь земельного участка, не должна быть меньше площади земельного участка, сведения о которой относительно этого земельного участка содержатся в ЕГРН, более чем на десять процентов.

В карту-план территории включены координаты характерных точек контуров зданий, которые представляют замкнутую линию, образуемую проекцией внешних границ ограждающих конструкций такого здания на горизонтальную плоскость, проходящую на уровне примыкания такого здания к поверхности земли.

В соответствии с пунктом 3 части 1 статьи 42.1 Федерального закона от 24.07.2007 №221-ФЗ «О кадастровой деятельности» объектами комплексных кадастровых работ являются здания, сооружения, а также объекты незавершенного строительства, права на которые зарегистрированы в установленном Федеральным законом от 13.07.2015 года №218-ФЗ «О государственной регистрации недвижимости» порядке.

Сведения о кадастровом инженерере
<p>Кадастровые работы выполнены филиалом ППК "Роскадастр" по Орловской области, кадастровым инженером Джафаровым Ю.Ю. СНИЛС 104-850-591 43, Аттестат №57-13-142 от 29.04.2013 года, является членом СРО КИ Ассоциации "Саморегулируемая организация кадастровых инженеров".</p> <p>Регистрационный номер кадастрового инженера в реестре членов СРО КИ Ассоциации "Саморегулируемая организация кадастровых инженеров" 5036, дата включения в реестр СРО 30.04.2015 год.</p> <p>Номер телефона 8-4862-59-86-63, Email: obrs@</p>
Перечень документов, использованных при подготовке карты-плана территории
<p>Карта-план подготовлен в соответствии с Правилами землепользования и застройки Орловского муниципального округа Орловской области, утвержденными решением Орловского окружного Совета народных депутатов от 29.12.2022 №200-МПА.</p> <p>Согласно правилам землепользования и застройки Орловского муниципального округа, земельные участки кадастрового квартала 57:10:0051301 находятся в зоне СНТ- Зона садоводческих, огороднических некоммерческих объединений граждан: предельные (минимальные и (или) максимальные) размеры земельных участков, в том числе их площадь:</p> <p>1) предоставляемых гражданам в собственность бесплатно на территории Орловской области из земель, находящихся в собственности области или муниципальной собственности, либо из земель, государственная собственность на которые не разграничена, в соответствии с законом Орловской области от 10 ноября 2015 года № 1872-ОЗ «Об отдельных правоотношениях, связанных с предоставлением в собственность гражданам земельных участков на территории Орловской области» для ведения садоводства, огородничества:</p> <p>а) максимальный размер – 0,25 гектара,</p> <p>б) минимальный размер – 0,01 гектара;</p> <p>2) для ведения садоводства:</p> <p>а) максимальный размер – 0,25 гектара,</p> <p>б) минимальный размер – 0,04 гектара;</p> <p>3) для ведения огородничества:</p> <p>а) максимальный размер – 0,25 гектара,</p> <p>б) минимальный размер – 0,01 гектара;</p> <p>4) для ведения личного подсобного хозяйства (приусадебный земельный участок):</p> <p>а) максимальный размер – 2,5 гектара;</p> <p>б) минимальный размер – 0,05 гектара;</p> <p>5) для всех прочих случаев и видов разрешенного использования земельных участков предельные (минимальные и (или) максимальные) размеры земельных участков, в том числе их площадь не подлежат установлению.</p>
Сведения о геодезической основе, использованной при подготовке карты-плана территории
<p>Пункт государственной геодезической сети - " Саханский Поселок", тип знака - "пирамида", класс сети -"3", система координат "МСК-57.1" наружный знак пункта - утрачен, центр знака - сохранился, марки – сохранился.</p> <p>Пункт государственной геодезической сети "Лужки Южн.", тип знака -"пирамида", класс сети -"4", система координат "МСК-57.1", наружный знак пункта - утрачен, центр знака - сохранился, марки – сохранился.</p> <p>Пункт государственной геодезической сети - " Спицыно ", тип знака-"пирамида", класс сети-"2", система координат "МСК-57.1", наружный знак пункта - утрачен, центр знака - сохранился, марки - сохранился.</p>

Сведения о средствах измерений								
При выполнении кадастровых работ использовалось следующие средства измерений и оборудование:								
Аппаратура геодезическая спутниковая PrinCe i30, свидетельство о поверке №С-ГКФ/12-08-2024/361988586 от 12.08.2024г., действительно до 11.08.2025г.								
Аппаратура геодезическая спутниковая PrinCe i90, свидетельство о поверке №С-ГКФ/12-08-2024/361989050 от 12.08.2024г., действительно до 11.08.2025г.								
Сведения об образуемых земельных участках								
На территории кадастрового квартала 57:10:0051301 при проведении комплексных кадастровых работ образование новых земельных участков не осуществлялось.								
Сведения об уточняемых земельных участках								
В результате выполнения комплексных кадастровых работ на территории кадастрового квартала 57:10:0051301 осуществлено уточнение местоположения границ земельных участков, границы которых не установлены в соответствии с требованиями действующего законодательства, в количестве 17 штук.								
Сведения об уточняемых земельных участках, необходимые для исправления реестровых ошибок в сведениях о местоположении их границ								
В результате выполнения комплексных кадастровых работ на территории кадастрового квартала 57:10:0051301 осуществлено уточнение границ с целью исправления реестровых ошибок в сведениях о местоположении границ земельных участков в количестве 52 штук.								
Сведения о зданиях, сооружениях, объектах незавершенного строительства, необходимые для исправления реестровых ошибок в сведениях об описании их местоположения								
На территории кадастрового квартала 57:10:0051301 при проведении комплексных кадастровых работ осуществлено исправление реестровых ошибок в сведениях о местоположении границ зданий в количестве 4 шт.								
Описание местоположения здания, сооружения, объекта незавершенного строительства на земельном участке								
Уточнено местоположение на земельных участках зданий, сведения о которых внесены в Единый государственный реестр недвижимости, но описание местоположения контура границ в которых отсутствует – 29 штук.								
Сведения о пунктах геодезической сети и средствах измерений								
1. Сведения о пунктах геодезической сети:								
№ п/п	Вид геодезической сети	Название пункта геодезической сети и тип знака	Система координат пункта геодезической сети	Координаты пункта, м		Дата обследования 14 августа 2023 г.		
						Сведения о состоянии		
				X	Y	наружного знака пункта	центра пункта	марки центра пункта
1	2	3	4	5	6	7	8	9
1	пирамида. 3	Саханский Поселок, пирамида	МСК-57 зона 1	354 338,36	1 279 212,51	Утрачен	Сохранился	Сохранился
2	пирамида. 4	Лужки Южн., пирамида		354 005,13	1 290 988,27			
3	пирамида. 2	Спицыно, пирамида		364 683,00	1 285 478,94			
2. Сведения об использованных средствах измерений:								
№ п/п	Наименование и обозначение типа средства измерений - прибора (инструмента, аппаратуры)		Заводской или серийный номер средства измерений		Реквизиты свидетельства о поверке прибора (инструмента, аппаратуры) и (или) срок действия поверки			
1	2		3		4			
1	Аппаратура геодезическая спутниковая PrinCe i30		3497402		Свидетельство о поверке № С-ГКФ/12-08-2024/361988586 от 12.08.2024г., действительно до 11.08.2025г.			

1	2	3	4
2	Аппаратура геодезическая спутниковая PrinCe i90	3479989	Свидетельство о поверке № С-ГКФ/12-08-2024/361989050 от 12.08.2024г., действительно до 11.08.2025г.

Сведения об уточняемых земельных участках							
1. Сведения о характерных точках границ уточняемого земельного участка с кадастровым номером					57:10:0051301:139		
Система координат					МСК-57 зона 1		
					Зона № 1		
Обозначение характерных точек границ	Координаты, м				Метод определения координат	Формулы, примененные для расчета средней квадратической погрешности определения координат характерных точек границ (Mt), с подставленными в такие формулы значениями и итоговые (вычисленные) значения Mt, м	Описание закрепления точки
	содержатся в Едином государственном реестре недвижимости		определены в результате выполнения комплексных кадастровых работ				
	X	Y	X	Y			
1	2	3	4	5	6	7	8
н1У	—	—	352 151,33	1 283 237,92	Метод спутниковых геодезических измерений (определений)	$\sqrt{(0,07^2 + 0,07^2)} = 0,10$	Труба (металлическая, асбоцементная, бетонная)
н2У	—	—	352 159,21	1 283 263,15			Столб (деревянный, бетонный, кирпичный)
н3У	—	—	352 136,28	1 283 270,45			
н4У	—	—	352 127,24	1 283 246,14			
н1У	—	—	352 151,33	1 283 237,92			Труба (металлическая, асбоцементная, бетонная)
2. Сведения о частях границ уточняемого земельного участка с кадастровым номером					57:10:0051301:139		
Обозначение части границ		Горизонтальное проложение (S), м	Описание прохождения части границ		Сведения о согласовании местоположения границ (согласовано/спорное)		
от т.	до т.						
1	2	3	4		5		
н1У	н2У	26,43	Забор		согласовано		
н2У	н3У	24,06					
н3У	н4У	25,94					
н4У	н1У	25,45					
3. Сведения о характеристиках уточняемого земельного участка с кадастровым номером					57:10:0051301:139		
№ п/п	Наименование характеристики земельного участка			Значение характеристики			
1	2			3			

1	2	3
1.	Адрес земельного участка	Российская Федерация, Орловская область, Орловский муниципальный район, с/п Сабуrowsкое, территория СНТ Соловьиная Роща-1, ул Ягодная, участок 22
1.1.	Сведения о местоположении земельного участка (при отсутствии адреса) в структурированном в соответствии с федеральной информационной адресной системой виде	—
1.2.	Дополнительные сведения о местоположении земельного участка	—
2.	Площадь земельного участка \pm величина погрешности определения (вычисления) площади ($P \pm \Delta P$), м ²	$648 \pm 18,00$
3.	Формула, примененная для вычисления предельной погрешности определения площади земельного участка, с подставленными значениями и итоговые (вычисленные) значения	$3,5*0,20*\sqrt{(648,00)} = 18$
4.	Площадь земельного участка согласно сведениям Единого государственного реестра недвижимости (Ркад), м ²	663,00
5.	Оценка расхождения Р и Ркад ($P - P_{кад}$), м ²	15
6.	Предельный минимальный и максимальный размеры земельного участка ($P_{мин}$ и $P_{макс}$), м ²	— —
7.	Вид (виды) разрешенного использования	Под садоводство
7.1.	Дополнительные сведения об использовании земельного участка	—
8.	Кадастровый или иной государственный учетный номер (инвентарный) здания, сооружения, объекта незавершенного строительства, расположенного на земельном участке	57:10:0051301:301
9.	Сведения о земельных участках (землях общего пользования, территории общего пользования), посредством которых обеспечивается доступ	—
10.	Иные сведения	—
4. Пояснения к сведениям об уточняемом земельном участке с кадастровым номером <u>57:10:0051301:139</u> :		
1.	—	

1. Сведения о характерных точках границ уточняемого земельного участка с кадастровым номером						57:10:0051301:303		:
Система координат				МСК-57 зона 1		Зона № 1		
Обозначение характерных точек границ	Координаты, м				Метод определения координат	Формулы, примененные для расчета средней квадратической погрешности определения координат характерных точек границ (Mt), с подставленными в такие формулы значениями и итоговые (вычисленные) значения Mt, м	Описание закрепления точки	
	содержатся в Едином государственном реестре недвижимости		определены в результате выполнения комплексных кадастровых работ					
	X	Y	X	Y				
1	2	3	4	5	6	7	8	
н1У	—	—	352 177,05	1 283 312,79	Метод спутниковых геодезических измерений (определений)	$\sqrt{(0,07^2 + 0,07^2)} = 0,10$	626002000000	
н2У	—	—	352 185,68	1 283 336,46			Временный межевой знак	
н3У	—	—	352 163,96	1 283 344,01			Столб (деревянный, бетонный, кирпичный)	
н4У	—	—	352 163,60	1 283 343,76				
н5У	—	—	352 154,83	1 283 321,00				
н1У	—	—	352 177,05	1 283 312,79				
2. Сведения о частях границ уточняемого земельного участка с кадастровым номером						57:10:0051301:303		:
Обозначение части границ		Горизонтальное проложение (S), м	Описание прохождения части границ		Сведения о согласовании местоположения границ (согласовано/спорное)			
от т.	до т.							
1	2	3	4		5			
н1У	н2У	25,19	Забор		согласовано			
н2У	н3У	22,99						
н3У	н4У	0,44						
н4У	н5У	24,39						
н5У	н1У	23,69						
3. Сведения о характеристиках уточняемого земельного участка с кадастровым номером						57:10:0051301:303		:
№ п/п	Наименование характеристики земельного участка			Значение характеристики				
1	2			3				

1	2	3
1.	Адрес земельного участка	—
1.1.	Сведения о местоположении земельного участка (при отсутствии адреса) в структурированном в соответствии с федеральной информационной адресной системой виде	Российская Федерация, Орловская область, Орловский р-н
1.2.	Дополнительные сведения о местоположении земельного участка	—
2.	Площадь земельного участка \pm величина погрешности определения (вычисления) площади ($P \pm \Delta P$), м ²	586 \pm 17,00
3.	Формула, примененная для вычисления предельной погрешности определения площади земельного участка, с подставленными значениями и итоговые (вычисленные) значения	$3,5 \cdot 0,20 \cdot \sqrt{(586,00)} = 17$
4.	Площадь земельного участка согласно сведениям Единого государственного реестра недвижимости (Ркад), м ²	569,00
5.	Оценка расхождения Р и Ркад ($P - P_{\text{кад}}$), м ²	17
6.	Предельный минимальный и максимальный размеры земельного участка ($P_{\text{мин}}$ и $P_{\text{макс}}$), м ²	— —
7.	Вид (виды) разрешенного использования	Для садоводства
7.1.	Дополнительные сведения об использовании земельного участка	—
8.	Кадастровый или иной государственный учетный номер (инвентарный) здания, сооружения, объекта незавершенного строительства, расположенного на земельном участке	57:10:0051301:304
9.	Сведения о земельных участках (землях общего пользования, территории общего пользования), посредством которых обеспечивается доступ	—
10.	Иные сведения	—
4. Пояснения к сведениям об уточняемом земельном участке с кадастровым номером <u>57:10:0051301:303</u> :		
1.	—	

1. Сведения о характерных точках границ уточняемого земельного участка с кадастровым номером

57:10:0051301:26

:

Система координат

МСК-57 зона 1

Зона №

1

Обоз- начение харак- терных точек границ	Координаты, м				Метод определения координат	Формулы, примененные для расчета средней квадратической погрешности определения координат характерных точек границ (Mt), с подставленными в такие формулы значениями и итоговые (вычисленные) значения Mt, м	Описание закрепления точки
	содержатся в Едином государственном реестре недвижимости		определены в результате выполнения комплексных кадастровых работ				
	X	Y	X	Y			
1	2	3	4	5	6	7	8
н1У	—	—	352 172,91	1 283 380,98	Метод спутниковых геодезических измерений (определений)	$\sqrt{(0,07^2 + 0,07^2)} = 0,10$	Столб (деревянный, бетонный, кирпичный)
н2У	—	—	352 177,71	1 283 395,47			
н3У	—	—	352 161,09	1 283 402,45			
н4У	—	—	352 149,38	1 283 407,19			
н5У	—	—	352 144,76	1 283 394,12			
н1У	—	—	352 172,91	1 283 380,98			

2. Сведения о частях границ уточняемого земельного участка с кадастровым номером

57:10:0051301:26

:

Обозначение части границ		Горизонтальное проложение (S), м	Описание прохождения части границ	Сведения о согласовании местоположения границ (согласовано/спорное)
от т.	до т.			
1	2	3	4	5
н1У	н2У	15,26	Забор	согласовано
н2У	н3У	18,03		
н3У	н4У	12,63		
н4У	н5У	13,86		
н5У	н1У	31,07		

3. Сведения о характеристиках уточняемого земельного участка с кадастровым номером

57:10:0051301:26

:

№ п/п	Наименование характеристики земельного участка	Значение характеристики
1	2	3

1	2	3
1.	Адрес земельного участка	—
1.1.	Сведения о местоположении земельного участка (при отсутствии адреса) в структурированном в соответствии с федеральной информационной адресной системой виде	Российская Федерация, Орловская область, Орловский р-н, Сабуровское с/с
1.2.	Дополнительные сведения о местоположении земельного участка	—
2.	Площадь земельного участка \pm величина погрешности определения (вычисления) площади ($P \pm \Delta P$), м ²	449 \pm 15,00
3.	Формула, примененная для вычисления предельной погрешности определения площади земельного участка, с подставленными значениями и итоговые (вычисленные) значения	$3,5 \cdot 0,20 \cdot \sqrt{(449,00)} = 15$
4.	Площадь земельного участка согласно сведениям Единого государственного реестра недвижимости (Ркад), м ²	470,00
5.	Оценка расхождения Р и Ркад ($P - P_{\text{кад}}$), м ²	21
6.	Предельный минимальный и максимальный размеры земельного участка ($P_{\text{мин}}$ и $P_{\text{макс}}$), м ²	— —
7.	Вид (виды) разрешенного использования	Для садоводства
7.1.	Дополнительные сведения об использовании земельного участка	—
8.	Кадастровый или иной государственный учетный номер (инвентарный) здания, сооружения, объекта незавершенного строительства, расположенного на земельном участке	57:10:0051301:310
9.	Сведения о земельных участках (землях общего пользования, территории общего пользования), посредством которых обеспечивается доступ	—
10.	Иные сведения	—
4. Пояснения к сведениям об уточняемом земельном участке с кадастровым номером <u>57:10:0051301:26</u> :		
1.	—	

1. Сведения о характерных точках границ уточняемого земельного участка с кадастровым номером57:10:0051301:28:

Система координатМСК-57 зона 1Зона №1

Обоз- начение харак- терных точек границ	Координаты, м				Метод определения координат	Формулы, примененные для расчета средней квадратической погрешности определения координат характерных точек границ (Mt), с подставленными в такие формулы значениями и итоговые (вычисленные) значения Mt, м	Описание закрепления точки
	содержатся в Едином государственном реестре недвижимости		определены в результате выполнения комплексных кадастровых работ				
	X	Y	X	Y			
1	2	3	4	5	6	7	8
н1У	—	—	352 159,12	1 283 343,23	Метод спутниковых геодезических измерений (определений)	$\sqrt{(0,07^2 + 0,07^2)} = 0,10$	Столб (деревянный, бетонный, кирпичный)
н2У	—	—	352 166,23	1 283 362,20			
н3У	—	—	352 137,75	1 283 376,02			
н4У	—	—	352 130,33	1 283 356,99			
н1У	—	—	352 159,12	1 283 343,23			

2. Сведения о частях границ уточняемого земельного участка с кадастровым номером57:10:0051301:28:

Обозначение части границ		Горизонтальное проложение (S), м	Описание прохождения части границ	Сведения о согласовании местоположения границ (согласовано/спорное)
от т.	до т.			
1	2	3	4	5
н1У	н2У	20,26	Забор	согласовано
н2У	н3У	31,66		
н3У	н4У	20,43		
н4У	н1У	31,91	-	

3. Сведения о характеристиках уточняемого земельного участка с кадастровым номером57:10:0051301:28:

№ п/п	Наименование характеристики земельного участка	Значение характеристики
1	2	3

1	2	3
1.	Адрес земельного участка	—
1.1.	Сведения о местоположении земельного участка (при отсутствии адреса) в структурированном в соответствии с федеральной информационной адресной системой виде	Российская Федерация, Орловская область, Орловский р-н, Сабуровское с/с
1.2.	Дополнительные сведения о местоположении земельного участка	—
2.	Площадь земельного участка \pm величина погрешности определения (вычисления) площади ($P \pm \Delta P$), м ²	644 \pm 18,00
3.	Формула, примененная для вычисления предельной погрешности определения площади земельного участка, с подставленными значениями и итоговые (вычисленные) значения	$3,5 \cdot 0,20 \cdot \sqrt{(644,00)} = 18$
4.	Площадь земельного участка согласно сведениям Единого государственного реестра недвижимости (Ркад), м ²	600,00
5.	Оценка расхождения Р и Ркад ($P - P_{\text{кад}}$), м ²	44
6.	Предельный минимальный и максимальный размеры земельного участка ($P_{\text{мин}}$ и $P_{\text{макс}}$), м ²	— —
7.	Вид (виды) разрешенного использования	Для садоводства
7.1.	Дополнительные сведения об использовании земельного участка	—
8.	Кадастровый или иной государственный учетный номер (инвентарный) здания, сооружения, объекта незавершенного строительства, расположенного на земельном участке	57:10:0051601:219
9.	Сведения о земельных участках (землях общего пользования, территории общего пользования), посредством которых обеспечивается доступ	—
10.	Иные сведения	—
4. Пояснения к сведениям об уточняемом земельном участке с кадастровым номером <u>57:10:0051301:28</u> :		
1.	—	

1. Сведения о характерных точках границ уточняемого земельного участка с кадастровым номером57:10:0051301:137:

Система координатМСК-57 зона 1Зона №1

Обоз- начение харак- терных точек границ	Координаты, м				Метод определения координат	Формулы, примененные для расчета средней квадратической погрешности определения координат характерных точек границ (Mt), с подставленными в такие формулы значениями и итоговые (вычисленные) значения Mt, м	Описание закрепления точки
	содержатся в Едином государственном реестре недвижимости		определены в результате выполнения комплексных кадастровых работ				
	X	Y	X	Y			
1	2	3	4	5	6	7	8
н1У	—	—	352 147,88	1 283 312,49	Метод спутниковых геодезических измерений (определений)	$\sqrt{(0,07^2 + 0,07^2)} = 0,10$	Столб (деревянный, бетонный, кирпичный)
н2У	—	—	352 155,79	1 283 334,49			
н3У	—	—	352 126,83	1 283 345,55			
н4У	—	—	352 119,24	1 283 324,65			
н1У	—	—	352 147,88	1 283 312,49			

2. Сведения о частях границ уточняемого земельного участка с кадастровым номером57:10:0051301:137:

Обозначение части границ		Горизонтальное проложение (S), м	Описание прохождения части границ	Сведения о согласовании местоположения границ (согласовано/спорное)
от т.	до т.			
1	2	3	4	5
н1У	н2У	23,38	Забор	согласовано
н2У	н3У	31,00		
н3У	н4У	22,24		
н4У	н1У	31,11		

3. Сведения о характеристиках уточняемого земельного участка с кадастровым номером57:10:0051301:137:

№ п/п	Наименование характеристики земельного участка	Значение характеристики
1	2	3

1	2	3
1.	Адрес земельного участка	—
1.1.	Сведения о местоположении земельного участка (при отсутствии адреса) в структурированном в соответствии с федеральной информационной адресной системой виде	Российская Федерация, Орловская область, Орловский р-н, Сабуровское с/с
1.2.	Дополнительные сведения о местоположении земельного участка	—
2.	Площадь земельного участка \pm величина погрешности определения (вычисления) площади ($P \pm \Delta P$), м ²	708 \pm 19,00
3.	Формула, примененная для вычисления предельной погрешности определения площади земельного участка, с подставленными значениями и итоговые (вычисленные) значения	$3,5 \cdot 0,20 \cdot \sqrt{(708,00)} = 19$
4.	Площадь земельного участка согласно сведениям Единого государственного реестра недвижимости (Ркад), м ²	712,00
5.	Оценка расхождения Р и Ркад ($P - P_{\text{кад}}$), м ²	4
6.	Предельный минимальный и максимальный размеры земельного участка ($P_{\text{мин}}$ и $P_{\text{макс}}$), м ²	— —
7.	Вид (виды) разрешенного использования	садоводство
7.1.	Дополнительные сведения об использовании земельного участка	—
8.	Кадастровый или иной государственный учетный номер (инвентарный) здания, сооружения, объекта незавершенного строительства, расположенного на земельном участке	57:10:0051301:161
9.	Сведения о земельных участках (землях общего пользования, территории общего пользования), посредством которых обеспечивается доступ	—
10.	Иные сведения	—
4. Пояснения к сведениям об уточняемом земельном участке с кадастровым номером <u>57:10:0051301:137</u> :		
1.	—	

1. Сведения о характерных точках границ уточняемого земельного участка с кадастровым номером					57:10:0051301:146		
Система координат		МСК-57 зона 1			Зона № 1		
Обозначение характерных точек границ	Координаты, м				Метод определения координат	Формулы, примененные для расчета средней квадратической погрешности определения координат характерных точек границ (Mt), с подставленными в такие формулы значениями и итоговые (вычисленные) значения Mt, м	Описание закрепления точки
	содержатся в Едином государственном реестре недвижимости		определены в результате выполнения комплексных кадастровых работ				
	X	Y	X	Y			
1	2	3	4	5	6	7	8
н1У	—	—	352 152,06	1 283 138,08	Метод спутниковых геодезических измерений (определений)	$\sqrt{(0,07^2 + 0,07^2)} = 0,10$	Столб (деревянный, бетонный, кирпичный)
н2У	—	—	352 159,04	1 283 157,14			
н3У	—	—	352 156,65	1 283 158,14			
н4У	—	—	352 127,51	1 283 168,74			626003000000
н5У	—	—	352 120,21	1 283 149,26			
н6У	—	—	352 151,08	1 283 138,43			
н1У	—	—	352 152,06	1 283 138,08			
2. Сведения о частях границ уточняемого земельного участка с кадастровым номером					57:10:0051301:146		
Обозначение части границ		Горизонтальное проложение (S), м	Описание прохождения части границ		Сведения о согласовании местоположения границ (согласовано/спорное)		
от т.	до т.						
1	2	3	4		5		
н1У	н2У	20,30	Забор		согласовано		
н2У	н3У	2,59					
н3У	н4У	31,01					
н4У	н5У	20,80					
н5У	н6У	32,71					
н6У	н1У	1,04					

3. Сведения о характеристиках уточняемого земельного участка с кадастровым номером 57:10:0051301:146 :		
№ п/п	Наименование характеристики земельного участка	Значение характеристики
1	2	3
1.	Адрес земельного участка	—
1.1.	Сведения о местоположении земельного участка (при отсутствии адреса) в структурированном в соответствии с федеральной информационной адресной системой виде	Российская Федерация, Орловская область, Орловский р-н
1.2.	Дополнительные сведения о местоположении земельного участка	—
2.	Площадь земельного участка \pm величина погрешности определения (вычисления) площади ($P \pm \Delta P$), м ²	$694 \pm 18,00$
3.	Формула, примененная для вычисления предельной погрешности определения площади земельного участка, с подставленными значениями и итоговые (вычисленные) значения	$3,5*0,20*\sqrt{(694,00)} = 18$
4.	Площадь земельного участка согласно сведениям Единого государственного реестра недвижимости (Ркад), м ²	625,00
5.	Оценка расхождения Р и Ркад ($P - P_{кад}$), м ²	69
6.	Предельный минимальный и максимальный размеры земельного участка ($P_{мин}$ и $P_{макс}$), м ²	— —
7.	Вид (виды) разрешенного использования	Садовый участок
7.1.	Дополнительные сведения об использовании земельного участка	—
8.	Кадастровый или иной государственный учетный номер (инвентарный) здания, сооружения, объекта незавершенного строительства, расположенного на земельном участке	—
9.	Сведения о земельных участках (землях общего пользования, территории общего пользования), посредством которых обеспечивается доступ	—
10.	Иные сведения	—
4. Пояснения к сведениям об уточняемом земельном участке с кадастровым номером 57:10:0051301:146 :		
1.	—	

1. Сведения о характерных точках границ уточняемого земельного участка с кадастровым номером					57:10:0051301:39		
Система координат		МСК-57 зона 1			Зона № 1		
Обозначение характерных точек границ	Координаты, м				Метод определения координат	Формулы, примененные для расчета средней квадратической погрешности определения координат характерных точек границ (Mt), с подставленными в такие формулы значениями и итоговые (вычисленные) значения Mt, м	Описание закрепления точки
	содержатся в Едином государственном реестре недвижимости		определены в результате выполнения комплексных кадастровых работ				
	X	Y	X	Y			
1	2	3	4	5	6	7	8
н1У	—	—	352 204,32	1 283 387,49	Метод спутниковых геодезических измерений (определений)	$\sqrt{(0,07^2 + 0,07^2)} = 0,10$	Временный межевой знак
н2У	—	—	352 209,94	1 283 402,65			Столб (деревянный, бетонный, кирпичный)
н3У	—	—	352 213,98	1 283 414,14			
н4У	—	—	352 208,88	1 283 415,86			
н5У	—	—	352 191,16	1 283 422,49			
н6У	—	—	352 182,05	1 283 395,67			Временный межевой знак
н1У	—	—	352 204,32	1 283 387,49			
2. Сведения о частях границ уточняемого земельного участка с кадастровым номером					57:10:0051301:39		
Обозначение части границ		Горизонтальное проложение (S), м	Описание прохождения части границ		Сведения о согласовании местоположения границ (согласовано/спорное)		
от т.	до т.						
1	2	3	4		5		
н1У	н2У	16,17	Забор		согласовано		
н2У	н3У	12,18					
н3У	н4У	5,38					
н4У	н5У	18,92					
н5У	н6У	28,32					
н6У	н1У	23,72					

3. Сведения о характеристиках уточняемого земельного участка с кадастровым номером <u>57:10:0051301:39</u> :		
№ п/п	Наименование характеристики земельного участка	Значение характеристики
1	2	3
1.	Адрес земельного участка	—
1.1.	Сведения о местоположении земельного участка (при отсутствии адреса) в структурированном в соответствии с федеральной информационной адресной системой виде	Российская Федерация, Орловская область, Орловский р-н
1.2.	Дополнительные сведения о местоположении земельного участка	—
2.	Площадь земельного участка \pm величина погрешности определения (вычисления) площади ($P \pm \Delta P$), м ²	$680 \pm 18,00$
3.	Формула, примененная для вычисления предельной погрешности определения площади земельного участка, с подставленными значениями и итоговые (вычисленные) значения	$3,5 * 0,20 * \sqrt{(680,00)} = 18$
4.	Площадь земельного участка согласно сведениям Единого государственного реестра недвижимости (Ркад), м ²	665,00
5.	Оценка расхождения Р и Ркад ($P - P_{\text{кад}}$), м ²	15
6.	Предельный минимальный и максимальный размеры земельного участка ($P_{\text{мин}}$ и $P_{\text{макс}}$), м ²	— —
7.	Вид (виды) разрешенного использования	Для дачного участка
7.1.	Дополнительные сведения об использовании земельного участка	—
8.	Кадастровый или иной государственный учетный номер (инвентарный) здания, сооружения, объекта незавершенного строительства, расположенного на земельном участке	—
9.	Сведения о земельных участках (землях общего пользования, территории общего пользования), посредством которых обеспечивается доступ	—
10.	Иные сведения	—
4. Пояснения к сведениям об уточняемом земельном участке с кадастровым номером <u>57:10:0051301:39</u> :		
1.	—	

1. Сведения о характерных точках границ уточняемого земельного участка с кадастровым номером

57:10:0051301:61

:

Система координат

МСК-57 зона 1

Зона №

1

Обоз- начение харак- терных точек границ	Координаты, м				Метод определения координат	Формулы, примененные для расчета средней квадратической погрешности определения координат характерных точек границ (Mt), с подставленными в такие формулы значениями и итоговые (вычисленные) значения Mt, м	Описание закрепления точки
	содержатся в Едином государственном реестре недвижимости		определены в результате выполнения комплексных кадастровых работ				
	X	Y	X	Y			
1	2	3	4	5	6	7	8
н1У	—	—	352 156,65	1 283 158,14	Метод спутниковых геодезических измерений (определений)	$\sqrt{(0,07^2 + 0,07^2)} = 0,10$	Столб (деревянный, бетонный, кирпичный)
н2У	—	—	352 164,49	1 283 177,62			
н3У	—	—	352 134,19	1 283 187,57			626003000000
н4У	—	—	352 127,51	1 283 168,74			
н1У	—	—	352 156,65	1 283 158,14			Столб (деревянный, бетонный, кирпичный)

2. Сведения о частях границ уточняемого земельного участка с кадастровым номером

57:10:0051301:61

:

Обозначение части границ		Горизонтальное проложение (S), м	Описание прохождения части границ	Сведения о согласовании местоположения границ (согласовано/спорное)
от т.	до т.			
1	2	3	4	5
н1У	н2У	21,00	Забор	согласовано
н2У	н3У	31,89		
н3У	н4У	19,98		
н4У	н1У	31,01		

3. Сведения о характеристиках уточняемого земельного участка с кадастровым номером

57:10:0051301:61

:

№ п/п	Наименование характеристики земельного участка	Значение характеристики
1	2	3

1	2	3
1.	Адрес земельного участка	—
1.1.	Сведения о местоположении земельного участка (при отсутствии адреса) в структурированном в соответствии с федеральной информационной адресной системой виде	Российская Федерация, Орловская область, Орловский р-н, Сабуровское с/с
1.2.	Дополнительные сведения о местоположении земельного участка	—
2.	Площадь земельного участка \pm величина погрешности определения (вычисления) площади ($P \pm \Delta P$), м ²	644 \pm 18,00
3.	Формула, примененная для вычисления предельной погрешности определения площади земельного участка, с подставленными значениями и итоговые (вычисленные) значения	$3,5 * 0,20 * \sqrt{(644,00)} = 18$
4.	Площадь земельного участка согласно сведениям Единого государственного реестра недвижимости (Ркад), м ²	605,00
5.	Оценка расхождения Р и Ркад ($P - P_{кад}$), м ²	39
6.	Предельный минимальный и максимальный размеры земельного участка ($P_{мин}$ и $P_{макс}$), м ²	— —
7.	Вид (виды) разрешенного использования	Для садоводчества
7.1.	Дополнительные сведения об использовании земельного участка	—
8.	Кадастровый или иной государственный учетный номер (инвентарный) здания, сооружения, объекта незавершенного строительства, расположенного на земельном участке	—
9.	Сведения о земельных участках (землях общего пользования, территории общего пользования), посредством которых обеспечивается доступ	—
10.	Иные сведения	—
4. Пояснения к сведениям об уточняемом земельном участке с кадастровым номером <u>57:10:0051301:61</u> :		
1.	—	

1. Сведения о характерных точках границ уточняемого земельного участка с кадастровым номером

57:10:0051301:62

:

Система координат

МСК-57 зона 1

Зона №

1

Обоз- начение харак- терных точек границ	Координаты, м				Метод определения координат	Формулы, примененные для расчета средней квадратической погрешности определения координат характерных точек границ (Mt), с подставленными в такие формулы значениями и итоговые (вычисленные) значения Mt, м	Описание закрепления точки
	содержатся в Едином государственном реестре недвижимости		определены в результате выполнения комплексных кадастровых работ				
	X	Y	X	Y			
1	2	3	4	5	6	7	8
н1У	—	—	352 144,00	1 283 117,74	Метод спутниковых геодезических измерений (определений)	$\sqrt{(0,07^2 + 0,07^2)} = 0,10$	Столб (деревянный, бетонный, кирпичный)
н2У	—	—	352 151,08	1 283 138,43			
н3У	—	—	352 120,21	1 283 149,26			
н4У	—	—	352 112,42	1 283 129,72			
н1У	—	—	352 144,00	1 283 117,74			

2. Сведения о частях границ уточняемого земельного участка с кадастровым номером

57:10:0051301:62

:

Обозначение части границ		Горизонтальное проложение (S), м	Описание прохождения части границ	Сведения о согласовании местоположения границ (согласовано/спорное)
от т.	до т.			
1	2	3	4	5
н1У	н2У	21,87	Забор	согласовано
н2У	н3У	32,71		
н3У	н4У	21,04		
н4У	н1У	33,78		

3. Сведения о характеристиках уточняемого земельного участка с кадастровым номером

57:10:0051301:62

:

№ п/п	Наименование характеристики земельного участка	Значение характеристики
1	2	3

1	2	3
1.	Адрес земельного участка	—
1.1.	Сведения о местоположении земельного участка (при отсутствии адреса) в структурированном в соответствии с федеральной информационной адресной системой виде	Российская Федерация, Орловская область, Орловский р-н
1.2.	Дополнительные сведения о местоположении земельного участка	—
2.	Площадь земельного участка \pm величина погрешности определения (вычисления) площади ($P \pm \Delta P$), м ²	713 \pm 19,00
3.	Формула, примененная для вычисления предельной погрешности определения площади земельного участка, с подставленными значениями и итоговые (вычисленные) значения	$3,5 \cdot 0,20 \cdot \sqrt{(713,00)} = 19$
4.	Площадь земельного участка согласно сведениям Единого государственного реестра недвижимости (Ркад), м ²	619,00
5.	Оценка расхождения Р и Ркад ($P - P_{\text{кад}}$), м ²	94
6.	Предельный минимальный и максимальный размеры земельного участка ($P_{\text{мин}}$ и $P_{\text{макс}}$), м ²	— —
7.	Вид (виды) разрешенного использования	Для садоводства
7.1.	Дополнительные сведения об использовании земельного участка	—
8.	Кадастровый или иной государственный учетный номер (инвентарный) здания, сооружения, объекта незавершенного строительства, расположенного на земельном участке	—
9.	Сведения о земельных участках (землях общего пользования, территории общего пользования), посредством которых обеспечивается доступ	—
10.	Иные сведения	—
4. Пояснения к сведениям об уточняемом земельном участке с кадастровым номером <u>57:10:0051301:62</u> :		
1.	—	

1. Сведения о характерных точках границ уточняемого земельного участка с кадастровым номером
57:10:0051301:50
:

Система координат
МСК-57 зона 1
Зона №
1

Обоз- начение харак- терных точек границ	Координаты, м				Метод определения координат	Формулы, примененные для расчета средней квадратической погрешности определения координат характерных точек границ (Mt), с подставленными в такие формулы значениями и итоговые (вычисленные) значения Mt, м	Описание закрепления точки
	содержатся в Едином государственном реестре недвижимости		определены в результате выполнения комплексных кадастровых работ				
	X	Y	X	Y			
1	2	3	4	5	6	7	8
н1У	—	—	352 103,90	1 283 109,80	Метод спутниковых геодезических измерений (определений)	$\sqrt{(0,07^2 + 0,07^2)} = 0,10$	Столб (деревянный, бетонный, кирпичный)
н2У	—	—	352 112,42	1 283 129,72			
н3У	—	—	352 086,13	1 283 139,47			
н4У	—	—	352 077,95	1 283 119,71			
н1У	—	—	352 103,90	1 283 109,80			

2. Сведения о частях границ уточняемого земельного участка с кадастровым номером
57:10:0051301:50
:

Обозначение части границ		Горизонтальное проложение (S), м	Описание прохождения части границ	Сведения о согласовании местоположения границ (согласовано/спорное)
от т.	до т.			
1	2	3	4	5
н1У	н2У	21,67	Забор	согласовано
н2У	н3У	28,04		
н3У	н4У	21,39		
н4У	н1У	27,78		

3. Сведения о характеристиках уточняемого земельного участка с кадастровым номером
57:10:0051301:50
:

№ п/п	Наименование характеристики земельного участка	Значение характеристики
1	2	3

1	2	3
1.	Адрес земельного участка	—
1.1.	Сведения о местоположении земельного участка (при отсутствии адреса) в структурированном в соответствии с федеральной информационной адресной системой виде	Российская Федерация, Орловская область, Орловский р-н, Сабуровское с/с
1.2.	Дополнительные сведения о местоположении земельного участка	—
2.	Площадь земельного участка \pm величина погрешности определения (вычисления) площади ($P \pm \Delta P$), м ²	$600 \pm 17,00$
3.	Формула, примененная для вычисления предельной погрешности определения площади земельного участка, с подставленными значениями и итоговые (вычисленные) значения	$3,5*0,20*\sqrt{(600,00)} = 17$
4.	Площадь земельного участка согласно сведениям Единого государственного реестра недвижимости (Ркад), м ²	600,00
5.	Оценка расхождения Р и Ркад ($P - P_{кад}$), м ²	0
6.	Предельный минимальный и максимальный размеры земельного участка ($P_{мин}$ и $P_{макс}$), м ²	— —
7.	Вид (виды) разрешенного использования	Для садоводства
7.1.	Дополнительные сведения об использовании земельного участка	—
8.	Кадастровый или иной государственный учетный номер (инвентарный) здания, сооружения, объекта незавершенного строительства, расположенного на земельном участке	—
9.	Сведения о земельных участках (землях общего пользования, территории общего пользования), посредством которых обеспечивается доступ	—
10.	Иные сведения	—
4. Пояснения к сведениям об уточняемом земельном участке с кадастровым номером <u>57:10:0051301:50</u> :		
1.	—	

1. Сведения о характерных точках границ уточняемого земельного участка с кадастровым номером57:10:0051301:18:

Система координатМСК-57 зона 1Зона №1

Обоз- начение харак- терных точек границ	Координаты, м				Метод определения координат	Формулы, примененные для расчета средней квадратической погрешности определения координат характерных точек границ (Mt), с подставленными в такие формулы значениями и итоговые (вычисленные) значения Mt, м	Описание закрепления точки
	содержатся в Едином государственном реестре недвижимости		определены в результате выполнения комплексных кадастровых работ				
	X	Y	X	Y			
1	2	3	4	5	6	7	8
н1У	—	—	352 117,43	1 283 334,44	Метод спутниковых геодезических измерений (определений)	$\sqrt{(0,07^2 + 0,07^2)} = 0,10$	Столб (деревянный, бетонный, кирпичный)
н2У	—	—	352 127,57	1 283 361,11			
н3У	—	—	352 107,72	1 283 370,47			Закрепление отсутствует
н4У	—	—	352 097,85	1 283 342,26			
н1У	—	—	352 117,43	1 283 334,44			Столб (деревянный, бетонный, кирпичный)

2. Сведения о частях границ уточняемого земельного участка с кадастровым номером57:10:0051301:18:

Обозначение части границ		Горизонтальное проложение (S), м	Описание прохождения части границ	Сведения о согласовании местоположения границ (согласовано/спорное)
от т.	до т.			
1	2	3	4	5
н1У	н2У	28,53	Забор	согласовано
н2У	н3У	21,95		
н3У	н4У	29,89		
н4У	н1У	21,08		

3. Сведения о характеристиках уточняемого земельного участка с кадастровым номером57:10:0051301:18:

№ п/п	Наименование характеристики земельного участка	Значение характеристики
1	2	3

1	2	3
1.	Адрес земельного участка	—
1.1.	Сведения о местоположении земельного участка (при отсутствии адреса) в структурированном в соответствии с федеральной информационной адресной системой виде	Российская Федерация, Орловская область, Орловский р-н, Сабуrowsкое с/с
1.2.	Дополнительные сведения о местоположении земельного участка	—
2.	Площадь земельного участка \pm величина погрешности определения (вычисления) площади ($P \pm \Delta P$), м ²	627 \pm 18,00
3.	Формула, примененная для вычисления предельной погрешности определения площади земельного участка, с подставленными значениями и итоговые (вычисленные) значения	$3,5 * 0,20 * \sqrt{(627,00)} = 18$
4.	Площадь земельного участка согласно сведениям Единого государственного реестра недвижимости (Ркад), м ²	600,00
5.	Оценка расхождения Р и Ркад ($P - P_{кад}$), м ²	27
6.	Предельный минимальный и максимальный размеры земельного участка ($P_{мин}$ и $P_{макс}$), м ²	— —
7.	Вид (виды) разрешенного использования	Для садоводства
7.1.	Дополнительные сведения об использовании земельного участка	—
8.	Кадастровый или иной государственный учетный номер (инвентарный) здания, сооружения, объекта незавершенного строительства, расположенного на земельном участке	—
9.	Сведения о земельных участках (землях общего пользования, территории общего пользования), посредством которых обеспечивается доступ	—
10.	Иные сведения	—
4. Пояснения к сведениям об уточняемом земельном участке с кадастровым номером <u>57:10:0051301:18</u> :		
1.	—	

1. Сведения о характерных точках границ уточняемого земельного участка с кадастровым номером					57:10:0051301:17			:
Система координат			МСК-57 зона 1			Зона № 1		
Обоз- начение харак- терных точек границ	Координаты, м				Метод определения координат	Формулы, примененные для расчета средней квадратической погрешности определения координат характерных точек границ (Mt), с подставленными в такие формулы значениями и итоговые (вычисленные) значения Mt, м	Описание закрепления точки	
	содержатся в Едином государственном реестре недвижимости		определены в результате выполнения комплексных кадастровых работ					
	X	Y	X	Y				
1	2	3	4	5	6	7	8	
н1У	—	—	352 136,69	1 283 385,42	Метод спутниковых геодезических измерений (определений)	$\sqrt{(0,07^2 + 0,07^2)} = 0,10$	Столб (деревянный, бетонный, кирпичный)	
н2У	—	—	352 141,67	1 283 399,59				
н3У	—	—	352 143,08	1 283 401,52				
н4У	—	—	352 146,07	1 283 410,43				
н5У	—	—	352 123,71	1 283 418,60				
н6У	—	—	352 115,02	1 283 393,97				
н1У	—	—	352 136,69	1 283 385,42				
2. Сведения о частях границ уточняемого земельного участка с кадастровым номером					57:10:0051301:17			:
Обозначение части границ		Горизонтальное проложение (S), м	Описание прохождения части границ		Сведения о согласовании местоположения границ (согласовано/спорное)			
от т.	до т.							
1	2	3	4		5			
н1У	н2У	15,02	Забор		согласовано			
н2У	н3У	2,39						
н3У	н4У	9,40						
н4У	н5У	23,81						
н5У	н6У	26,12	-					
н6У	н1У	23,30	Забор					

3. Сведения о характеристиках уточняемого земельного участка с кадастровым номером <u>57:10:0051301:17</u> :		
№ п/п	Наименование характеристики земельного участка	Значение характеристики
1	2	3
1.	Адрес земельного участка	—
1.1.	Сведения о местоположении земельного участка (при отсутствии адреса) в структурированном в соответствии с федеральной информационной адресной системой виде	Российская Федерация, Орловская область, Орловский р-н
1.2.	Дополнительные сведения о местоположении земельного участка	—
2.	Площадь земельного участка \pm величина погрешности определения (вычисления) площади ($P \pm \Delta P$), м ²	$621 \pm 17,00$
3.	Формула, примененная для вычисления предельной погрешности определения площади земельного участка, с подставленными значениями и итоговые (вычисленные) значения	$3,5 * 0,20 * \sqrt{(621,00)} = 17$
4.	Площадь земельного участка согласно сведениям Единого государственного реестра недвижимости (Ркад), м ²	603,00
5.	Оценка расхождения Р и Ркад ($P - P_{кад}$), м ²	18
6.	Предельный минимальный и максимальный размеры земельного участка ($P_{мин}$ и $P_{макс}$), м ²	— —
7.	Вид (виды) разрешенного использования	Для садоводства
7.1.	Дополнительные сведения об использовании земельного участка	—
8.	Кадастровый или иной государственный учетный номер (инвентарный) здания, сооружения, объекта незавершенного строительства, расположенного на земельном участке	—
9.	Сведения о земельных участках (землях общего пользования, территории общего пользования), посредством которых обеспечивается доступ	—
10.	Иные сведения	—
4. Пояснения к сведениям об уточняемом земельном участке с кадастровым номером <u>57:10:0051301:17</u> :		
1.	—	

1. Сведения о характерных точках границ уточняемого земельного участка с кадастровым номером

57:10:0051301:135

:

Система координат

МСК-57 зона 1

Зона №

1

Обоз- начение харак- терных точек границ	Координаты, м				Метод определения координат	Формулы, примененные для расчета средней квадратической погрешности определения координат характерных точек границ (Mt), с подставленными в такие формулы значениями и итоговые (вычисленные) значения Mt, м	Описание закрепления точки
	содержатся в Едином государственном реестре недвижимости		определены в результате выполнения комплексных кадастровых работ				
	X	Y	X	Y			
1	2	3	4	5	6	7	8
н1У	—	—	352 123,71	1 283 418,60	Метод спутниковых геодезических измерений (определений)	$\sqrt{(0,07^2 + 0,07^2)} = 0,10$	Столб (деревянный, бетонный, кирпичный)
н2У	—	—	352 132,81	1 283 445,27			
н3У	—	—	352 118,75	1 283 445,72			
н4У	—	—	352 112,86	1 283 444,67			
н5У	—	—	352 111,17	1 283 443,57			
н6У	—	—	352 108,32	1 283 440,89			
н7У	—	—	352 103,14	1 283 426,21			
н1У	—	—	352 123,71	1 283 418,60			

2. Сведения о частях границ уточняемого земельного участка с кадастровым номером

57:10:0051301:135

:

Обозначение части границ		Горизонтальное проложение (S), м	Описание прохождения части границ	Сведения о согласовании местоположения границ (согласовано/спорное)
от т.	до т.			
1	2	3	4	5
н1У	н2У	28,18	-	согласовано
н2У	н3У	14,07	Забор	
н3У	н4У	5,98		
н4У	н5У	2,02		

1	2	3	4	5
н5У	н6У	3,91	Забор	согласовано
н6У	н7У	15,57		
н7У	н1У	21,93		

3. Сведения о характеристиках уточняемого земельного участка с кадастровым номером 57:10:0051301:135 :

№ п/п	Наименование характеристики земельного участка	Значение характеристики
1	2	3
1.	Адрес земельного участка	—
1.1.	Сведения о местоположении земельного участка (при отсутствии адреса) в структурированном в соответствии с федеральной информационной адресной системой виде	Российская Федерация, Орловская область, Орловский р-н, Сабуровский с/с
1.2.	Дополнительные сведения о местоположении земельного участка	—
2.	Площадь земельного участка ± величина погрешности определения (вычисления) площади ($P \pm \Delta P$), м²	$523 \pm 16,00$
3.	Формула, примененная для вычисления предельной погрешности определения площади земельного участка, с подставленными значениями и итоговые (вычисленные) значения	$3,5 * 0,20 * \sqrt{(523,00)} = 16$
4.	Площадь земельного участка согласно сведениям Единого государственного реестра недвижимости (Ркад), м²	500,00
5.	Оценка расхождения Р и Ркад ($P - P_{кад}$), м²	23
6.	Предельный минимальный и максимальный размеры земельного участка ($P_{мин}$ и $P_{макс}$), м²	— —
7.	Вид (виды) разрешенного использования	Для садоводства
7.1.	Дополнительные сведения об использовании земельного участка	—
8.	Кадастровый или иной государственный учетный номер (инвентарный) здания, сооружения, объекта незавершенного строительства, расположенного на земельном участке	—
9.	Сведения о земельных участках (землях общего пользования, территории общего пользования), посредством которых обеспечивается доступ	—
10.	Иные сведения	—

4. Пояснения к сведениям об уточняемом земельном участке с кадастровым номером 57:10:0051301:135 :

1.	—
----	---

1. Сведения о характерных точках границ уточняемого земельного участка с кадастровым номером

57:10:0051301:145

:

Система координат

МСК-57 зона 1

Зона №

1

Обоз- начение харак- терных точек границ	Координаты, м				Метод определения координат	Формулы, примененные для расчета средней квадратической погрешности определения координат характерных точек границ (Mt), с подставленными в такие формулы значениями и итоговые (вычисленные) значения Mt, м	Описание закрепления точки
	содержатся в Едином государственном реестре недвижимости		определены в результате выполнения комплексных кадастровых работ				
	X	Y	X	Y			
1	2	3	4	5	6	7	8
н1У	—	—	352 071,18	1 283 340,66	Метод спутниковых геодезических измерений (определений)	$\sqrt{(0,07^2 + 0,07^2)} = 0,10$	Столб (деревянный, бетонный, кирпичный)
н2У	—	—	352 078,04	1 283 362,34			
н3У	—	—	352 053,67	1 283 376,07			
н4У	—	—	352 044,85	1 283 354,79			
н5У	—	—	352 046,97	1 283 353,65			
н1У	—	—	352 071,18	1 283 340,66			

2. Сведения о частях границ уточняемого земельного участка с кадастровым номером

57:10:0051301:145

:

Обозначение части границ		Горизонтальное проложение (S), м	Описание прохождения части границ	Сведения о согласовании местоположения границ (согласовано/спорное)
от т.	до т.			
1	2	3	4	5
н1У	н2У	22,74	Забор	согласовано
н2У	н3У	27,97		
н3У	н4У	23,04	-	
н4У	н5У	2,41	Забор	
н5У	н1У	27,47		

3. Сведения о характеристиках уточняемого земельного участка с кадастровым номером

57:10:0051301:145

:

№ п/п	Наименование характеристики земельного участка	Значение характеристики
1	2	3

1	2	3
1.	Адрес земельного участка	—
1.1.	Сведения о местоположении земельного участка (при отсутствии адреса) в структурированном в соответствии с федеральной информационной адресной системой виде	Российская Федерация, Орловская область, Орловский р-н
1.2.	Дополнительные сведения о местоположении земельного участка	—
2.	Площадь земельного участка \pm величина погрешности определения (вычисления) площади ($P \pm \Delta P$), м ²	654 \pm 18,00
3.	Формула, примененная для вычисления предельной погрешности определения площади земельного участка, с подставленными значениями и итоговые (вычисленные) значения	$3,5 * 0,20 * \sqrt{(654,00)} = 18$
4.	Площадь земельного участка согласно сведениям Единого государственного реестра недвижимости (Ркад), м ²	600,00
5.	Оценка расхождения Р и Ркад ($P - P_{\text{кад}}$), м ²	54
6.	Предельный минимальный и максимальный размеры земельного участка ($P_{\text{мин}}$ и $P_{\text{макс}}$), м ²	— —
7.	Вид (виды) разрешенного использования	Для садоводства
7.1.	Дополнительные сведения об использовании земельного участка	—
8.	Кадастровый или иной государственный учетный номер (инвентарный) здания, сооружения, объекта незавершенного строительства, расположенного на земельном участке	—
9.	Сведения о земельных участках (землях общего пользования, территории общего пользования), посредством которых обеспечивается доступ	—
10.	Иные сведения	—
4. Пояснения к сведениям об уточняемом земельном участке с кадастровым номером <u>57:10:0051301:145</u> :		
1.	—	

1. Сведения о характерных точках границ уточняемого земельного участка с кадастровым номером					57:10:0051301:55		
Система координат					МСК-57 зона 1		
					Зона № 1		
Обоз- начение харак- терных точек границ	Координаты, м				Метод определения координат	Формулы, примененные для расчета средней квадратической погрешности определения координат характерных точек границ (Mt), с подставленными в такие формулы значениями и итоговые (вычисленные) значения Mt, м	Описание закрепления точки
	содержатся в Едином государственном реестре недвижимости		определены в результате выполнения комплексных кадастровых работ				
	X	Y	X	Y			
1	2	3	4	5	6	7	8
н1У	—	—	352 222,34	1 283 323,68	Метод спутниковых геодезических измерений (определений)	$\sqrt{(0,07^2 + 0,07^2)} = 0,10$	Столб (деревянный, бетонный, кирпичный)
н2У	—	—	352 226,78	1 283 336,10			
н3У	—	—	352 224,42	1 283 337,08			
н4У	—	—	352 228,11	1 283 349,03			
н5У	—	—	352 194,79	1 283 361,13			
н6У	—	—	352 193,58	1 283 361,50			
н7У	—	—	352 190,98	1 283 353,40			
н8У	—	—	352 191,59	1 283 353,19			
н9У	—	—	352 190,79	1 283 350,88			
н10У	—	—	352 190,38	1 283 351,01			
н13У	—	—	352 185,68	1 283 336,46			
н1У	—	—	352 222,34	1 283 323,68			

2. Сведения о частях границ уточняемого земельного участка с кадастровым номером 57:10:0051301:55 :

Обозначение части границ		Горизонтальное проложение (S), м	Описание прохождения части границ	Сведения о согласовании местоположения границ (согласовано/спорное)
от т.	до т.			
1	2	3	4	5
н1У	н2У	13,19	Забор	согласовано
н2У	н3У	2,56		
н3У	н4У	12,51		
н4У	н5У	35,45		
н5У	н6У	1,27		
н6У	н7У	8,51		
н7У	н8У	0,65		
н8У	н9У	2,44		
н9У	н10У	0,43		
н10У	н13У	15,29		
н13У	н1У	38,82		

3. Сведения о характеристиках уточняемого земельного участка с кадастровым номером 57:10:0051301:55 :

№ п/п	Наименование характеристики земельного участка	Значение характеристики
1	2	3
1.	Адрес земельного участка	—
1.1.	Сведения о местоположении земельного участка (при отсутствии адреса) в структурированном в соответствии с федеральной информационной адресной системой виде	Российская Федерация, Орловская область, Орловский р-н
1.2.	Дополнительные сведения о местоположении земельного участка	—
2.	Площадь земельного участка ± величина погрешности определения (вычисления) площади ($P \pm \Delta P$), м²	$987 \pm 22,00$
3.	Формула, примененная для вычисления предельной погрешности определения площади земельного участка, с подставленными значениями и итоговые (вычисленные) значения	$3,5*0,20*\sqrt{(987,00)} = 22$
4.	Площадь земельного участка согласно сведениям Единого государственного реестра недвижимости (Ркад), м²	800,00
5.	Оценка расхождения Р и Ркад ($P - P_{кад}$), м²	187
6.	Предельный минимальный и максимальный размеры земельного участка ($P_{мин}$ и $P_{макс}$), м²	— —

1	2				3		
7.	Вид (виды) разрешенного использования				Для садоводства		
7.1.	Дополнительные сведения об использовании земельного участка				—		
8.	Кадастровый или иной государственный учетный номер (инвентарный) здания, сооружения, объекта незавершенного строительства, расположенного на земельном участке				—		
9.	Сведения о земельных участках (землях общего пользования, территории общего пользования), посредством которых обеспечивается доступ				—		
10.	Иные сведения				—		
4. Пояснения к сведениям об уточняемом земельном участке с кадастровым номером 57:10:0051301:55 :							
1.	—						
1. Сведения о характерных точках границ уточняемого земельного участка с кадастровым номером 57:10:0051301:101 :							
Система координат МСК-57 зона 1 Зона № 1							
Обоз- начение харак- терных точек границ	Координаты, м				Метод определения координат	Формулы, примененные для расчета средней квадратической погрешности определения координат характерных точек границ (Mt), с подставленными в такие формулы значениями и итоговые (вычисленные) значения Mt, м	Описание закрепления точки
	содержатся в Едином государственном реестре недвижимости		определены в результате выполнения комплексных кадастровых работ				
	X	Y	X	Y			
1	2	3	4	5	6	7	8
н1У	—	—	352 115,02	1 283 393,97	Метод спутниковых геодезических измерений (определений)	$\sqrt{(0,07^2 + 0,07^2)} = 0,10$	Столб (деревянный, бетонный, кирпичный)
н2У	—	—	352 123,71	1 283 418,60			
н3У	—	—	352 103,14	1 283 426,21			
н4У	—	—	352 095,23	1 283 401,82			
н1У	—	—	352 115,02	1 283 393,97			

2. Сведения о частях границ уточняемого земельного участка с кадастровым номером 57:10:0051301:101 :				
Обозначение части границ		Горизонтальное проложение (S), м	Описание прохождения части границ	Сведения о согласовании местоположения границ (согласовано/спорное)
от т.	до т.			
1	2	3	4	5
н1У	н2У	26,12	Забор	согласовано
н2У	н3У	21,93		
н3У	н4У	25,64		
н4У	н1У	21,29		
3. Сведения о характеристиках уточняемого земельного участка с кадастровым номером 57:10:0051301:101 :				
№ п/п	Наименование характеристики земельного участка		Значение характеристики	
1	2		3	
1.	Адрес земельного участка		—	
1.1.	Сведения о местоположении земельного участка (при отсутствии адреса) в структурированном в соответствии с федеральной информационной адресной системой виде		Российская Федерация, Орловская область, Орловский р-н	
1.2.	Дополнительные сведения о местоположении земельного участка		—	
2.	Площадь земельного участка ± величина погрешности определения (вычисления) площади (Р ± ΔР), м²		559 ± 17,00	
3.	Формула, примененная для вычисления предельной погрешности определения площади земельного участка, с подставленными значениями и итоговые (вычисленные) значения		3,5*0,20*√(559,00) = 17	
4.	Площадь земельного участка согласно сведениям Единого государственного реестра недвижимости (Ркад), м²		500,00	
5.	Оценка расхождения Р и Ркад (Р - Ркад), м²		59	
6.	Предельный минимальный и максимальный размеры земельного участка (Рмин и Рмакс), м²		— —	
7.	Вид (виды) разрешенного использования		Для садоводства	
7.1.	Дополнительные сведения об использовании земельного участка		—	
8.	Кадастровый или иной государственный учетный номер (инвентарный) здания, сооружения, объекта незавершенного строительства, расположенного на земельном участке		—	

1	2				3		
9.	Сведения о земельных участках (землях общего пользования, территории общего пользования), посредством которых обеспечивается доступ				—		
10.	Иные сведения				—		
4. Пояснения к сведениям об уточняемом земельном участке с кадастровым номером 57:10:0051301:101 :							
1.	—						
1. Сведения о характерных точках границ уточняемого земельного участка с кадастровым номером 57:10:0051301:83 :							
Система координат МСК-57 зона 1 Зона № 1							
Обоз- начение харак- терных точек границ	Координаты, м				Метод определения координат	Формулы, примененные для расчета средней квадратической погрешности определения координат характерных точек границ (Mt), с подставленными в такие формулы значениями и итоговые (вычисленные) значения Mt, м	Описание закрепления точки
	содержатся в Едином государственном реестре недвижимости		определены в результате выполнения комплексных кадастровых работ				
	X	Y	X	Y			
1	2	3	4	5	6	7	8
н1У	—	—	352 184,60	1 283 415,65	Метод спутниковых геодезических измерений (определений)	$\sqrt{(0,07^2 + 0,07^2)} = 0,10$	Столб (деревянный, бетонный, кирпичный)
н2У	—	—	352 190,54	1 283 433,69			
н3У	—	—	352 162,48	1 283 444,32			
н4У	—	—	352 155,86	1 283 425,63			
н1У	—	—	352 184,60	1 283 415,65			
2. Сведения о частях границ уточняемого земельного участка с кадастровым номером 57:10:0051301:83 :							
Обозначение части границ		Горизонтальное проложение (S), м	Описание прохождения части границ		Сведения о согласовании местоположения границ (согласовано/спорное)		
от т.	до т.						
1	2	3	4		5		
н1У	н2У	18,99	Забор		согласовано		
н2У	н3У	30,01					

1	2	3	4	5
н3У	н4У	19,83	Забор	согласовано
н4У	н1У	30,42		
3. Сведения о характеристиках уточняемого земельного участка с кадастровым номером 57:10:0051301:83 :				
№ п/п	Наименование характеристики земельного участка		Значение характеристики	
1	2		3	
1.	Адрес земельного участка		—	
1.1.	Сведения о местоположении земельного участка (при отсутствии адреса) в структурированном в соответствии с федеральной информационной адресной системой виде		Российская Федерация, Орловская область, Орловский р-н, Сабуровское с/п, Дружный п	
1.2.	Дополнительные сведения о местоположении земельного участка		—	
2.	Площадь земельного участка ± величина погрешности определения (вычисления) площади (Р ± ΔР), м²		586 ± 17,00	
3.	Формула, примененная для вычисления предельной погрешности определения площади земельного участка, с подставленными значениями и итоговые (вычисленные) значения		3,5*0,20*√(586,00) = 17	
4.	Площадь земельного участка согласно сведениям Единого государственного реестра недвижимости (Ркад), м²		570,00	
5.	Оценка расхождения Р и Ркад (Р - Ркад), м²		16	
6.	Предельный минимальный и максимальный размеры земельного участка (Рмин и Рмакс), м²		— —	
7.	Вид (виды) разрешенного использования		Для садоводства	
7.1.	Дополнительные сведения об использовании земельного участка		—	
8.	Кадастровый или иной государственный учетный номер (инвентарный) здания, сооружения, объекта незавершенного строительства, расположенного на земельном участке		57:10:0051301:183	
9.	Сведения о земельных участках (землях общего пользования, территории общего пользования), посредством которых обеспечивается доступ		—	
10.	Иные сведения		—	
4. Пояснения к сведениям об уточняемом земельном участке с кадастровым номером 57:10:0051301:83 :				
1.	—			

Сведения об образуемых земельных участках

1. Сведения о характерных точках границ образуемого земельного участка _____ : <div style="text-align: right;">обозначение земельного участка</div>					
Система координат _____				Зона № _____	
Обоз- начение харак- терных точек границ	Координаты, м		Метод определения координат	Формулы, примененные для расчета средней квадратической погрешности определения координат характерных точек границ (Mt), с подставленными в такие формулы значениями и итоговые (вычисленные) значения Mt, м	Описание закрепления точки
	X	Y			
1	2	3	4	5	6
2. Сведения о частях границ образуемого земельного участка _____ : <div style="text-align: right;">обозначение земельного участка</div>					
Обозначение части границ		Горизонтальное проложение (S), м	Описание прохождения части границ	Сведения о согласовании местоположения границ (согласовано/спорное)	
от т.	до т.				
1	2	3	4	5	
3. Сведения о характеристиках образуемого земельного участка _____ : <div style="text-align: right;">обозначение земельного участка</div>					
№ п/п	Наименование характеристики земельного участка		Значение характеристики		
1	2		3		
1.	Адрес земельного участка				
1.1.	Сведения о местоположении земельного участка (при отсутствии адреса) в структурированном в соответствии с федеральной информационной адресной системой виде				
1.2.	Дополнительные сведения о местоположении земельного участка				
2.	Категория земель				
3.	Вид (виды) разрешенного использования				
3.1.	Дополнительные сведения об использовании земельного участка				
4.	Реестровый номер границ территориальной зоны или в случае отсутствия такого реестрового номера ее индивидуальное обозначение (вид, тип, номер, индекс)				
5.	Площадь земельного участка ± величина погрешности определения (вычисления) площади ($P \pm \Delta P$), м²				

1	2	3
6.	Формула, примененная для вычисления предельной погрешности определения площади земельного участка, с подставленными значениями и итоговые (вычисленные) значения	
7.	Предельный минимальный и максимальный размеры земельного участка (Рмин) и (Рмакс), м²	
8.	Кадастровый или иной государственный учетный номер (инвентарный) объекта недвижимости, расположенного на образуемом земельном участке	
9.	Кадастровые номера исходных земельных участков	
9.1.	Кадастровый номер входящего в состав земельного участка, представляющего собой единое землепользование (номер контура многоконтурного земельного участка), преобразование которого осуществляется	
9.2.	Кадастровые номера земельных участков, исключаемых из состава измененного (исходного) земельного участка, представляющего собой единое землепользование	
9.3.	Кадастровый или иной государственный учетный номер (инвентарный) объекта недвижимости, расположенного на измененном земельном участке	
10.	Условный номер земельного участка	
11.	Учетный номер проекта межевания территории	
12.	Дополнительные сведения об образовании земельного участка	
13.	Сведения о земельных участках (землях общего пользования, территории общего пользования), посредством которых обеспечивается доступ	
14.	Иные сведения	
4. Пояснения к сведениям об образуемом земельном участке <div>_____ :</div> <div>_____ обозначение земельного участка</div>		
1.		

Сведения об уточняемых земельных участках, необходимые для исправления реестровых ошибок в сведениях о местоположении их границ

1. Сведения о характерных точках границ уточняемого земельного участка с кадастровым номером 57:10:0051301:44 :
 Система координат МСК-57 зона 1 Зона № 1

Обоз- начение харак- терных точек границ	Координаты, м				Метод определения координат	Формулы, примененные для расчета средней квадратической погрешности определения координат характерных точек границ (Mt), с подставленными в такие формулы значениями и итоговые (вычисленные) значения Mt, м	Описание закрепления точки
	содержатся в Едином государственном реестре недвижимости		определены в результате выполнения комплексных кадастровых работ				
	X	Y	X	Y			
1	2	3	4	5	6	7	8
1	352 145,40	1 283 297,12	—	—	Метод спутниковых геодезических измерений (определений)	0,20	Столб (деревянный, бетонный, кирпичный)
2	352 136,00	1 283 271,35	—	—			
3	352 158,55	1 283 263,72	—	—			
4	352 168,07	1 283 289,30	—	—			
н1У	—	—	352 159,21	1 283 263,15			
н2У	—	—	352 166,30	1 283 282,30		$\sqrt{(0,07^2 + 0,07^2)} = 0,10$	
н3У	—	—	352 168,35	1 283 288,18			
н4У	—	—	352 145,63	1 283 296,03			
н5У	—	—	352 136,28	1 283 270,45			
1	352 145,40	1 283 297,12	—	—			

2. Сведения о частях границ уточняемого земельного участка с кадастровым номером 57:10:0051301:44 :

Обозначение части границ		Горизонтальное проложение (S), м	Описание прохождения части границ	Сведения о согласовании местоположения границ (согласовано/спорное)
от т.	до т.			

1	2	3	4	5
н1У	н2У	20,42	Забор	согласовано
н2У	н3У	6,23		
н3У	н4У	24,04		
н4У	н5У	27,24		
н5У	н1У	24,06		

3. Сведения о характеристиках уточняемого земельного участка с кадастровым номером 57:10:0051301:44 :

№ п/п	Наименование характеристики	Значение характеристики
1	2	3
1.	Адрес земельного участка	—
1.1.	Сведения о местоположении земельного участка (при отсутствии адреса) в структурированном в соответствии с федеральной информационной адресной системой виде	Российская Федерация, Орловская область, Орловский р-н, Сабуровское с/с
1.2.	Дополнительные сведения о местоположении земельного участка	—
2.	Площадь земельного участка ± величина погрешности определения (вычисления) площади ($P \pm \Delta P$), м²	$649 \pm 18,00$
3.	Формула, примененная для вычисления предельной погрешности определения площади земельного участка, с подставленными значениями и итоговые (вычисленные) значения	$3,5*0,20*\sqrt{(649,00)} = 18$
4.	Площадь земельного участка согласно сведениям Единого государственного реестра недвижимости (Ркад), м²	654,00
5.	Оценка расхождения Р и Ркад ($P - P_{кад}$), м²	5
6.	Предельный минимальный и максимальный размеры земельного участка (Рмин и Рмакс), м²	Рмин = — Рмакс = —
7.	Кадастровый или иной государственный учетный номер (инвентарный) здания, сооружения, объекта незавершенного строительства, расположенного на земельном участке	57:10:0051301:166
8.	Вид (виды) разрешенного использования	Для садоводства
8.1.	Дополнительные сведения об использовании земельного участка	—
9.	Сведения о земельных участках (землях общего пользования, территории общего пользования), посредством которых обеспечивается доступ	—
10.	Иные сведения	—

4. Пояснения к сведениям об уточняемом земельном участке с кадастровым номером

57:10:0051301:44

:

1.

—

1. Сведения о характерных точках границ уточняемого земельного участка с кадастровым номером

57:10:0051301:58

:

Система координат

МСК-57 зона 1

Зона №

1

Обоз- начение харак- терных точек границ	Координаты, м				Метод определения координат	Формулы, примененные для расчета средней квадратической погрешности определения координат характерных точек границ (Mt), с подставленными в такие формулы значениями и итоговые (вычисленные) значения Mt, м	Описание закрепления точки
	содержатся в Едином государственном реестре недвижимости		определены в результате выполнения комплексных кадастровых работ				
	X	Y	X	Y			
1	2	3	4	5	6	7	8
н1У	—	—	352 193,33	1 283 250,97	Метод спутниковых геодезических измерений (определений)	$\sqrt{(0,07^2 + 0,07^2)} = 0,10$	Столб (деревянный, бетонный, кирпичный)
н2У	—	—	352 203,34	1 283 276,19			
н3У	—	—	352 201,83	1 283 276,74			
н4У	—	—	352 168,35	1 283 288,18			
1	352 166,30	1 283 282,30	352 166,30	1 283 282,30			
2	352 159,21	1 283 263,15	352 159,21	1 283 263,15			
3	352 192,67	1 283 252,04	—	—			
4	352 201,81	1 283 276,67	—	—			
5	352 200,00	1 283 277,30	—	—			
6	352 168,17	1 283 288,24	—	—			
н1У	—	—	352 193,33	1 283 250,97		$\sqrt{(0,07^2 + 0,07^2)} = 0,10$	

2. Сведения о частях границ уточняемого земельного участка с кадастровым номером				57:10:0051301:58		:
Обозначение части границ		Горизонтальное проложение (S), м	Описание прохождения части границ	Сведения о согласовании местоположения границ (согласовано/спорное)		
от т.	до т.					
1	2	3	4	5		
н1У	н2У	27,13	Забор	согласовано		
н2У	н3У	1,61				
н3У	н4У	35,38				
н4У	1	6,23				
1	2	20,42				
2	н1У	36,23				
3. Сведения о характеристиках уточняемого земельного участка с кадастровым номером						
№ п/п	Наименование характеристики		Значение характеристики			
1	2		3			
1.	Адрес земельного участка		—			
1.1.	Сведения о местоположении земельного участка (при отсутствии адреса) в структурированном в соответствии с федеральной информационной адресной системой виде		Российская Федерация, Орловская область, Орловский р-н, Дружный п			
1.2.	Дополнительные сведения о местоположении земельного участка		—			
2.	Площадь земельного участка ± величина погрешности определения (вычисления) площади (Р ± ΔР), м²		983 ± 22,00			
3.	Формула, примененная для вычисления предельной погрешности определения площади земельного участка, с подставленными значениями и итоговые (вычисленные) значения		3,5*0,20*√(983,00) = 22			
4.	Площадь земельного участка согласно сведениям Единого государственного реестра недвижимости (Ркад), м²		934,00			
5.	Оценка расхождения Р и Ркад (Р - Ркад), м²		49			
6.	Предельный минимальный и максимальный размеры земельного участка (Рмин и Рмакс), м²		Рмин = — Рмакс = —			
7.	Кадастровый или иной государственный учетный номер (инвентарный) здания, сооружения, объекта незавершенного строительства, расположенного на земельном участке		—			
8.	Вид (виды) разрешенного использования		Для садоводства			

1	2				3		
8.1.	Дополнительные сведения об использовании земельного участка				—		
9.	Сведения о земельных участках (землях общего пользования, территории общего пользования), посредством которых обеспечивается доступ				—		
10.	Иные сведения				—		
4. Пояснения к сведениям об уточняемом земельном участке с кадастровым номером					57:10:0051301:58 :		
1.	—						
1. Сведения о характерных точках границ уточняемого земельного участка с кадастровым номером					57:10:0051301:57 :		
Система координат					МСК-57 зона 1 Зона № 1		
Обозначение характерных точек границ	Координаты, м				Метод определения координат	Формулы, примененные для расчета средней квадратической погрешности определения координат характерных точек границ (Mt), с подставленными в такие формулы значениями и итоговые (вычисленные) значения Mt, м	Описание закрепления точки
	содержатся в Едином государственном реестре недвижимости		определены в результате выполнения комплексных кадастровых работ				
	X	Y	X	Y			
1	2	3	4	5	6	7	8
н1У	—	—	352 201,83	1 283 276,74	Метод спутниковых геодезических измерений (определений)	$\sqrt{(0,07^2 + 0,07^2)} = 0,10$	Столб (деревянный, бетонный, кирпичный)
н2У	—	—	352 208,07	1 283 294,31			
н3У	—	—	352 212,29	1 283 297,85			
н4У	—	—	352 213,38	1 283 300,81			
1	352 177,05	1 283 312,79	352 177,05	1 283 312,79			
2	352 168,66	1 283 289,10	—	—			
н5У	—	—	352 168,35	1 283 288,18			

1	2	3	4	5	6	7	8
3	352 168,17	1 283 288,24	—	—	Метод спутниковых геодезических измерений (определений)	0,10	Столб (деревянный, бетонный, кирпичный)
4	352 200,00	1 283 277,30	—	—			
5	352 208,77	1 283 302,36	—	—		$\sqrt{(0,07^2 + 0,07^2)} = 0,10$	
н1У	—	—	352 201,83	1 283 276,74			

2. Сведения о частях границ уточняемого земельного участка с кадастровым номером 57:10:0051301:57 :

Обозначение части границ		Горизонтальное проложение (S), м	Описание прохождения части границ	Сведения о согласовании местоположения границ (согласовано/спорное)
от т.	до т.			
1	2	3	4	5
н1У	н2У	18,65	Забор	согласовано
н2У	н3У	5,51		
н3У	н4У	3,15		
н4У	1	38,25		
1	н5У	26,10		
н5У	н1У	35,38		

3. Сведения о характеристиках уточняемого земельного участка с кадастровым номером 57:10:0051301:57 :

№ п/п	Наименование характеристики	Значение характеристики
1	2	3
1.	Адрес земельного участка	—
1.1.	Сведения о местоположении земельного участка (при отсутствии адреса) в структурированном в соответствии с федеральной информационной адресной системой виде	Российская Федерация, Орловская область, Орловский р-н
1.2.	Дополнительные сведения о местоположении земельного участка	—
2.	Площадь земельного участка ± величина погрешности определения (вычисления) площади (Р ± ΔР), м²	946 ± 22,00
3.	Формула, примененная для вычисления предельной погрешности определения площади земельного участка, с подставленными значениями и итоговые (вычисленные) значения	$3,5*0,20*\sqrt{(946,00)} = 22$

1	2				3		
4.	Площадь земельного участка согласно сведениям Единого государственного реестра недвижимости (Ркад), м²				880,00		
5.	Оценка расхождения Р и Ркад (Р - Ркад), м²				66		
6.	Предельный минимальный и максимальный размеры земельного участка (Рмин и Рмакс), м²				Рмин = — Рмакс = —		
7.	Кадастровый или иной государственный учетный номер (инвентарный) здания, сооружения, объекта незавершенного строительства, расположенного на земельном участке				57:10:0051301:173		
8.	Вид (виды) разрешенного использования				Для садоводства		
8.1.	Дополнительные сведения об использовании земельного участка				—		
9.	Сведения о земельных участках (землях общего пользования, территории общего пользования), посредством которых обеспечивается доступ				—		
10.	Иные сведения				—		
4. Пояснения к сведениям об уточняемом земельном участке с кадастровым номером					57:10:0051301:57 :		
1.	—						
1. Сведения о характерных точках границ уточняемого земельного участка с кадастровым номером					57:10:0051301:43 :		
Система координат					МСК-57 зона 1 Зона № 1		
Обоз- начение харак- терных точек границ	Координаты, м				Метод определения координат	Формулы, примененные для расчета средней квадратической погрешности определения координат характерных точек границ (Mt), с подставленными в такие формулы значениями и итоговые (вычисленные) значения Mt, м	Описание закрепления точки
	содержатся в Едином государственном реестре недвижимости		определены в результате выполнения комплексных кадастровых работ				
	X	Y	X	Y			
1	2	3	4	5	6	7	8
1	352 168,66	1 283 289,10	—	—	Метод спутниковых геодезических измерений (определений)	0,20	Столб (деревянный, бетонный, кирпичный)
2	352 177,22	1 283 313,27	—	—		0,10	
3	352 155,60	1 283 321,30	—	—		0,20	

1	2	3	4	5	6	7	8
4	352 146,42	1 283 296,77	—	—	Метод спутниковых геодезических измерений (определений)	0,20	Столб (деревянный, бетонный, кирпичный)
5	352 168,07	1 283 289,30	—	—			
н1У	—	—	352 168,35	1 283 288,18		$\sqrt{(0,07^2 + 0,07^2)} = 0,10$	
н2У	—	—	352 177,05	1 283 312,79			
н3У	—	—	352 154,83	1 283 321,00			
н4У	—	—	352 145,63	1 283 296,03			
1	352 168,66	1 283 289,10	—	—		0,20	

2. Сведения о частях границ уточняемого земельного участка с кадастровым номером
57:10:0051301:43
:

Обозначение части границ		Горизонтальное проложение (S), м	Описание прохождения части границ	Сведения о согласовании местоположения границ (согласовано/спорное)
от т.	до т.			
1	2	3	4	5
н1У	н2У	26,10	Забор	согласовано
н2У	н3У	23,69		
н3У	н4У	26,61		
н4У	н1У	24,04		

3. Сведения о характеристиках уточняемого земельного участка с кадастровым номером
57:10:0051301:43
:

№ п/п	Наименование характеристики	Значение характеристики
1	2	3
1.	Адрес земельного участка	Российская Федерация, Орловская область, Орловский муниципальный район, с/п Сабуровское, п. Дружный, территория СНТ "Соловьиная Роща-1", ул. Ягодная, 24
1.1.	Сведения о местоположении земельного участка (при отсутствии адреса) в структурированном в соответствии с федеральной информационной адресной системой виде	—
1.2.	Дополнительные сведения о местоположении земельного участка	—
2.	Площадь земельного участка ± величина погрешности определения (вычисления) площади (Р ± ΔР), м²	629 ± 18,00

1	2				3		
3.	Формула, примененная для вычисления предельной погрешности определения площади земельного участка, с подставленными значениями и итоговые (вычисленные) значения				3,5*0,20*√(629,00) = 18		
4.	Площадь земельного участка согласно сведениям Единого государственного реестра недвижимости (Ркад), м²				604,00		
5.	Оценка расхождения Р и Ркад (Р - Ркад), м²				25		
6.	Предельный минимальный и максимальный размеры земельного участка (Рмин и Рмакс), м²				Рмин = — Рмакс = —		
7.	Кадастровый или иной государственный учетный номер (инвентарный) здания, сооружения, объекта незавершенного строительства, расположенного на земельном участке				57:10:0051301:156		
8.	Вид (виды) разрешенного использования				Садоводство		
8.1.	Дополнительные сведения об использовании земельного участка				—		
9.	Сведения о земельных участках (землях общего пользования, территории общего пользования), посредством которых обеспечивается доступ				—		
10.	Иные сведения				—		
4. Пояснения к сведениям об уточняемом земельном участке с кадастровым номером					57:10:0051301:43 :		
1.	—						
1. Сведения о характерных точках границ уточняемого земельного участка с кадастровым номером					57:10:0051301:59 :		
Система координат МСК-57 зона 1					Зона № 1		
Обозначение характерных точек границ	Координаты, м				Метод определения координат	Формулы, примененные для расчета средней квадратической погрешности определения координат характерных точек границ (Mt), с подставленными в такие формулы значениями и итоговые (вычисленные) значения Mt, м	Описание закрепления точки
	содержатся в Едином государственном реестре недвижимости		определены в результате выполнения комплексных кадастровых работ				
	X	Y	X	Y			
1	2	3	4	5	6	7	8
n1Y	—	—	352 182,65	1 283 227,54	Метод спутниковых геодезических измерений (определений)	√(0,07^2 + 0,07^2) = 0,10	Столб (деревянный, бетонный, кирпичный)

1	2	3	4	5	6	7	8
н2У	—	—	352 191,78	1 283 251,52	Метод спутниковых геодезических измерений (определений)	$\sqrt{(0,07^2 + 0,07^2)} = 0,10$	Столб (деревянный, бетонный, кирпичный)
1	352 159,21	1 283 263,15	352 159,21	1 283 263,15			
н3У	—	—	352 151,33	1 283 237,92			
2	352 158,99	1 283 262,54	—	—			
3	352 154,08	1 283 247,89	—	—			
4	352 151,77	1 283 239,00	—	—			
5	352 182,54	1 283 227,58	—	—		0,10	
6	352 185,64	1 283 235,73	—	—			
7	352 187,31	1 283 240,02	—	—			
8	352 192,67	1 283 252,04	—	—			
н1У	—	—	352 182,65	1 283 227,54		$\sqrt{(0,07^2 + 0,07^2)} = 0,10$	

2. Сведения о частях границ уточняемого земельного участка с кадастровым номером
57:10:0051301:59
:

Обозначение части границ		Горизонтальное проложение (S), м	Описание прохождения части границ	Сведения о согласовании местоположения границ (согласовано/спорное)
от т.	до т.			
1	2	3	4	5
н1У	н2У	25,66	Забор -	согласовано
н2У	1	34,58		
1	н3У	26,43		
н3У	н1У	33,00		

3. Сведения о характеристиках уточняемого земельного участка с кадастровым номером
57:10:0051301:59
:

№ п/п	Наименование характеристики	Значение характеристики
1	2	3

1	2	3
1.	Адрес земельного участка	—
1.1.	Сведения о местоположении земельного участка (при отсутствии адреса) в структурированном в соответствии с федеральной информационной адресной системой виде	Российская Федерация, Орловская область, Орловский р-н
1.2.	Дополнительные сведения о местоположении земельного участка	—
2.	Площадь земельного участка \pm величина погрешности определения (вычисления) площади ($P \pm \Delta P$), м ²	$880 \pm 21,00$
3.	Формула, примененная для вычисления предельной погрешности определения площади земельного участка, с подставленными значениями и итоговые (вычисленные) значения	$3,5*0,20*\sqrt{(880,00)} = 21$
4.	Площадь земельного участка согласно сведениям Единого государственного реестра недвижимости (Ркад), м ²	880,00
5.	Оценка расхождения P и $P_{кад}$ ($P - P_{кад}$), м ²	0
6.	Предельный минимальный и максимальный размеры земельного участка ($P_{мин}$ и $P_{макс}$), м ²	$P_{мин} = —$ $P_{макс} = —$
7.	Кадастровый или иной государственный учетный номер (инвентарный) здания, сооружения, объекта незавершенного строительства, расположенного на земельном участке	—
8.	Вид (виды) разрешенного использования	Для садоводства
8.1.	Дополнительные сведения об использовании земельного участка	—
9.	Сведения о земельных участках (землях общего пользования, территории общего пользования), посредством которых обеспечивается доступ	—
10.	Иные сведения	—
4. Пояснения к сведениям об уточняемом земельном участке с кадастровым номером		57:10:0051301:59 :
1.	—	

1. Сведения о характерных точках границ уточняемого земельного участка с кадастровым номером						57:10:0051301:108		:	
Система координат				МСК-57 зона 1				Зона №	1
Обоз- начение харак- терных точек границ	Координаты, м				Метод определения координат	Формулы, примененные для расчета средней квадратической погрешности определения координат характерных точек границ (Mt), с подставленными в такие формулы значениями и итоговые (вычисленные) значения Mt, м	Описание закрепления точки		
	содержатся в Едином государственном реестре недвижимости		определены в результате выполнения комплексных кадастровых работ						
	X	Y	X	Y					
1	2	3	4	5	6	7	8		
н1У	—	—	352 172,27	1 283 200,19	Метод спутниковых геодезических измерений (определений)	$\sqrt{(0,07^2 + 0,07^2)} = 0,10$	Столб (деревянный, бетонный, кирпичный)		
н2У	—	—	352 182,65	1 283 227,54					
н3У	—	—	352 151,33	1 283 237,92					
н4У	—	—	352 143,41	1 283 212,78			Закрепление отсутствует		
1	352 142,88	1 283 211,10	352 142,88	1 283 211,10		0,10	Столб (деревянный, бетонный, кирпичный)		
2	352 171,65	1 283 200,43	—	—					
3	352 182,54	1 283 227,58	—	—					
4	352 151,82	1 283 238,98	—	—					
5	352 145,19	1 283 217,69	—	—					
н1У	—	—	352 172,27	1 283 200,19		$\sqrt{(0,07^2 + 0,07^2)} = 0,10$			
2. Сведения о частях границ уточняемого земельного участка с кадастровым номером						57:10:0051301:108		:	
Обозначение части границ		Горизонтальное проложение (S), м	Описание прохождения части границ			Сведения о согласовании местоположения границ (согласовано/спорное)			
от т.	до т.								
1	2	3	4			5			

1	2	3	4	5
н1У	н2У	29,25	Забор	согласовано
н2У	н3У	33,00	-	
н3У	н4У	26,36	Забор	
н4У	1	1,76		
1	н1У	31,35		

3. Сведения о характеристиках уточняемого земельного участка с кадастровым номером 57:10:0051301:108 :

№ п/п	Наименование характеристики	Значение характеристики
1	2	3
1.	Адрес земельного участка	—
1.1.	Сведения о местоположении земельного участка (при отсутствии адреса) в структурированном в соответствии с федеральной информационной адресной системой виде	Российская Федерация, Орловская область, Орловский р-н
1.2.	Дополнительные сведения о местоположении земельного участка	—
2.	Площадь земельного участка ± величина погрешности определения (вычисления) площади ($P \pm \Delta P$), м²	922 ± 21,00
3.	Формула, примененная для вычисления предельной погрешности определения площади земельного участка, с подставленными значениями и итоговые (вычисленные) значения	$3,5*0,20*\sqrt{(922,00)} = 21$
4.	Площадь земельного участка согласно сведениям Единого государственного реестра недвижимости (Ркад), м²	925,00
5.	Оценка расхождения Р и Ркад ($P - P_{кад}$), м²	3
6.	Предельный минимальный и максимальный размеры земельного участка (Рмин и Рмакс), м²	Рмин = — Рмакс = —
7.	Кадастровый или иной государственный учетный номер (инвентарный) здания, сооружения, объекта незавершенного строительства, расположенного на земельном участке	—
8.	Вид (виды) разрешенного использования	Для садоводства
8.1.	Дополнительные сведения об использовании земельного участка	—
9.	Сведения о земельных участках (землях общего пользования, территории общего пользования), посредством которых обеспечивается доступ	—
10.	Иные сведения	—

4. Пояснения к сведениям об уточняемом земельном участке с кадастровым номером 57:10:0051301:108 :

1.	—
----	---

1. Сведения о характерных точках границ уточняемого земельного участка с кадастровым номером 57:10:0051301:84 :

Система координат МСК-57 зона 1 Зона № 1

Обоз- начение харак- терных точек границ	Координаты, м				Метод определения координат	Формулы, примененные для расчета средней квадратической погрешности определения координат характерных точек границ (Mt), с подставленными в такие формулы значениями и итоговые (вычисленные) значения Mt, м	Описание закрепления точки
	содержатся в Едином государственном реестре недвижимости		определены в результате выполнения комплексных кадастровых работ				
	X	Y	X	Y			
1	2	3	4	5	6	7	8
1	352 213,67	1 283 301,04	—	—	Метод спутниковых геодезических измерений (определений)	0,10	Столб (деревянный, бетонный, кирпичный)
2	352 222,75	1 283 323,93	—	—			
3	352 185,81	1 283 336,79	—	—			
4	352 177,22	1 283 313,27	—	—			
н1У	—	—	352 213,38	1 283 300,81		$\sqrt{(0,07^2 + 0,07^2)} = 0,10$	
н2У	—	—	352 222,34	1 283 323,68			
н3У	—	—	352 185,68	1 283 336,46			
н4У	—	—	352 177,05	1 283 312,79			
1	352 213,67	1 283 301,04	—	—		0,10	

2. Сведения о частях границ уточняемого земельного участка с кадастровым номером 57:10:0051301:84 :

Обозначение части границ		Горизонтальное проложение (S), м	Описание прохождения части границ	Сведения о согласовании местоположения границ (согласовано/спорное)
от т.	до т.			
1	2	3	4	5

1	2	3	4	5
н1У	н2У	24,56	Забор	согласовано
н2У	н3У	38,82		
н3У	н4У	25,19		
н4У	н1У	38,25		

3. Сведения о характеристиках уточняемого земельного участка с кадастровым номером 57:10:0051301:84 :

№ п/п	Наименование характеристики	Значение характеристики
1	2	3
1.	Адрес земельного участка	—
1.1.	Сведения о местоположении земельного участка (при отсутствии адреса) в структурированном в соответствии с федеральной информационной адресной системой виде	Российская Федерация, Орловская область, Орловский р-н
1.2.	Дополнительные сведения о местоположении земельного участка	—
2.	Площадь земельного участка ± величина погрешности определения (вычисления) площади ($P \pm \Delta P$), м²	$958 \pm 22,00$
3.	Формула, примененная для вычисления предельной погрешности определения площади земельного участка, с подставленными значениями и итоговые (вычисленные) значения	$3,5*0,20*\sqrt{(958,00)} = 22$
4.	Площадь земельного участка согласно сведениям Единого государственного реестра недвижимости (Ркад), м²	962,00
5.	Оценка расхождения Р и Ркад ($P - P_{кад}$), м²	4
6.	Предельный минимальный и максимальный размеры земельного участка (Рмин и Рмакс), м²	Рмин = — Рмакс = —
7.	Кадастровый или иной государственный учетный номер (инвентарный) здания, сооружения, объекта незавершенного строительства, расположенного на земельном участке	57:10:0051301:170
8.	Вид (виды) разрешенного использования	Для садоводчества
8.1.	Дополнительные сведения об использовании земельного участка	—
9.	Сведения о земельных участках (землях общего пользования, территории общего пользования), посредством которых обеспечивается доступ	—
10.	Иные сведения	—

4. Пояснения к сведениям об уточняемом земельном участке с кадастровым номером 57:10:0051301:84 :

1.	—									
1. Сведения о характерных точках границ уточняемого земельного участка с кадастровым номером						57:10:0051301:37				
Система координат						МСК-57 зона 1				
						Зона № 1				
Обоз- начение харак- терных точек границ	Координаты, м				Метод определения координат	Формулы, примененные для расчета средней квадратической погрешности определения координат характерных точек границ (Mt), с подставленными в такие формулы значениями и итоговые (вычисленные) значения Mt, м	Описание закрепления точки			
	содержатся в Едином государственном реестре недвижимости		определены в результате выполнения комплексных кадастровых работ							
	X	Y	X	Y						
1	2	3	4	5	6	7	8			
1	352 233,45	1 283 481,69	—	—	Метод спутниковых геодезических измерений (определений)	7,50	Столб (деревянный, бетонный, кирпичный)			
2	352 221,46	1 283 494,29	—	—						
3	352 217,91	1 283 494,32	—	—						
4	352 215,22	1 283 491,75	—	—						
5	352 199,60	1 283 449,66	—	—						
6	352 220,66	1 283 444,14	—	—						
н1У	—	—	352 221,08	1 283 442,51		$\sqrt{(0,07^2 + 0,07^2)} = 0,10$				
н2У	—	—	352 225,15	1 283 454,20						
н3У	—	—	352 229,95	1 283 469,18						
н4У	—	—	352 233,92	1 283 480,25						
н5У	—	—	352 219,81	1 283 495,42						

1	2	3	4	5	6	7	8
н6У	—	—	352 213,87	1 283 485,99	Метод спутниковых геодезических измерений (определений)	$\sqrt{(0,07^2 + 0,07^2)} = 0,10$	Столб (деревянный, бетонный, кирпичный)
н7У	—	—	352 200,46	1 283 448,20			
1	352 233,45	1 283 481,69	—	—		7,50	

2. Сведения о частях границ уточняемого земельного участка с кадастровым номером 57:10:0051301:37 :

Обозначение части границ		Горизонтальное проложение (S), м	Описание прохождения части границ	Сведения о согласовании местоположения границ (согласовано/спорное)
от т.	до т.			
1	2	3	4	5
н1У	н2У	12,38	Забор	согласовано
н2У	н3У	15,73		
н3У	н4У	11,76		
н4У	н5У	20,72		
н5У	н6У	11,14		
н6У	н7У	40,10		
н7У	н1У	21,39		

3. Сведения о характеристиках уточняемого земельного участка с кадастровым номером 57:10:0051301:37 :

№ п/п	Наименование характеристики	Значение характеристики
1	2	3
1.	Адрес земельного участка	—
1.1.	Сведения о местоположении земельного участка (при отсутствии адреса) в структурированном в соответствии с федеральной информационной адресной системой виде	Российская Федерация, Орловская область, Орловский р-н, Сабуровское с/с
1.2.	Дополнительные сведения о местоположении земельного участка	—
2.	Площадь земельного участка ± величина погрешности определения (вычисления) площади ($P \pm \Delta P$), м²	$953 \pm 22,00$
3.	Формула, примененная для вычисления предельной погрешности определения площади земельного участка, с подставленными значениями и итоговые (вычисленные) значения	$3,5 * 0,20 * \sqrt{(953,00)} = 22$
4.	Площадь земельного участка согласно сведениям Единого государственного реестра недвижимости (Ркад), м²	952,00

1	2				3		
5.	Оценка расхождения Р и Ркад (Р - Ркад), м²				1		
6.	Предельный минимальный и максимальный размеры земельного участка (Рмин и Рмакс), м²				Рмин = — Рмакс = —		
7.	Кадастровый или иной государственный учетный номер (инвентарный) здания, сооружения, объекта незавершенного строительства, расположенного на земельном участке				57:10:0051301:153		
8.	Вид (виды) разрешенного использования				Для садоводства		
8.1.	Дополнительные сведения об использовании земельного участка				—		
9.	Сведения о земельных участках (землях общего пользования, территории общего пользования), посредством которых обеспечивается доступ				—		
10.	Иные сведения				—		
4. Пояснения к сведениям об уточняемом земельном участке с кадастровым номером					57:10:0051301:37 :		
1.	—						
1. Сведения о характерных точках границ уточняемого земельного участка с кадастровым номером					57:10:0051301:27 :		
Система координат МСК-57 зона 1					Зона № 1		
Обоз- начение харак- терных точек границ	Координаты, м				Метод определения координат	Формулы, примененные для расчета средней квадратической погрешности определения координат характерных точек границ (Mt), с подставленными в такие формулы значениями и итоговые (вычисленные) значения Mt, м	Описание закрепления точки
	содержатся в Едином государственном реестре недвижимости		определены в результате выполнения комплексных кадастровых работ				
	X	Y	X	Y			
1	2	3	4	5	6	7	8
1	352 166,13	1 283 362,16	—	—	Метод спутниковых геодезических измерений (определений)	0,20	Столб (деревянный, бетонный, кирпичный)
2	352 173,37	1 283 380,68	—	—			
3	352 143,92	1 283 394,31	—	—			
4	352 137,23	1 283 376,27	—	—			

1	2	3	4	5	6	7	8
н1У	—	—	352 166,23	1 283 362,20	Метод спутниковых геодезических измерений (определений)	$\sqrt{(0,07^2 + 0,07^2)} = 0,10$	Столб (деревянный, бетонный, кирпичный)
н2У	—	—	352 172,91	1 283 380,98			
н3У	—	—	352 144,76	1 283 394,12			
н4У	—	—	352 137,75	1 283 376,02			
1	352 166,13	1 283 362,16	—	—		0,20	

2. Сведения о частях границ уточняемого земельного участка с кадастровым номером

57:10:0051301:27

:

Обозначение части границ		Горизонтальное проложение (S), м	Описание прохождения части границ	Сведения о согласовании местоположения границ (согласовано/спорное)
от т.	до т.			
1	2	3	4	5
н1У	н2У	19,93	Забор	согласовано
н2У	н3У	31,07		
н3У	н4У	19,41		
н4У	н1У	31,66		

3. Сведения о характеристиках уточняемого земельного участка с кадастровым номером

57:10:0051301:27

:

№ п/п	Наименование характеристики	Значение характеристики
1	2	3
1.	Адрес земельного участка	—
1.1.	Сведения о местоположении земельного участка (при отсутствии адреса) в структурированном в соответствии с федеральной информационной адресной системой виде	Российская Федерация, Орловская область, Орловский р-н
1.2.	Дополнительные сведения о местоположении земельного участка	—
2.	Площадь земельного участка ± величина погрешности определения (вычисления) площади (Р ± ΔР), м²	614 ± 17,00
3.	Формула, примененная для вычисления предельной погрешности определения площади земельного участка, с подставленными значениями и итоговые (вычисленные) значения	$3,5 \cdot 0,20 \cdot \sqrt{(614,00)} = 17$
4.	Площадь земельного участка согласно сведениям Единого государственного реестра недвижимости (Ркад), м²	630,00

1	2				3		
5.	Оценка расхождения Р и Ркад (Р - Ркад), м²				16		
6.	Предельный минимальный и максимальный размеры земельного участка (Рмин и Рмакс), м²				Рмин = — Рмакс = —		
7.	Кадастровый или иной государственный учетный номер (инвентарный) здания, сооружения, объекта незавершенного строительства, расположенного на земельном участке				57:10:0051301:162		
8.	Вид (виды) разрешенного использования				Для садоводства		
8.1.	Дополнительные сведения об использовании земельного участка				—		
9.	Сведения о земельных участках (землях общего пользования, территории общего пользования), посредством которых обеспечивается доступ				—		
10.	Иные сведения				—		
4. Пояснения к сведениям об уточняемом земельном участке с кадастровым номером					57:10:0051301:27 :		
1.	—						
1. Сведения о характерных точках границ уточняемого земельного участка с кадастровым номером					57:10:0051301:60 :		
Система координат МСК-57 зона 1					Зона № 1		
Обоз- начение харак- терных точек границ	Координаты, м				Метод определения координат	Формулы, примененные для расчета средней квадратической погрешности определения координат характерных точек границ (Mt), с подставленными в такие формулы значениями и итоговые (вычисленные) значения Mt, м	Описание закрепления точки
	содержатся в Едином государственном реестре недвижимости		определены в результате выполнения комплексных кадастровых работ				
	X	Y	X	Y			
1	2	3	4	5	6	7	8
н1У	—	—	352 167,20	1 283 179,52	Метод спутниковых геодезических измерений (определений)	$\sqrt{(0,07^2 + 0,07^2)} = 0,10$	626002000000
н2У	—	—	352 174,42	1 283 199,36			
н3У	—	—	352 172,27	1 283 200,19			
1	352 142,88	1 283 211,10	352 142,88	1 283 211,10			Закрепление отсутствует

1	2	3	4	5	6	7	8
2	352 134,27	1 283 187,78	—	—	Метод спутниковых геодезических измерений (определений)	0,20	626002000000
3	352 165,75	1 283 177,39	—	—			
4	352 173,95	1 283 199,53	—	—			
5	352 171,65	1 283 200,43	—	—			
н4У	—	—	352 134,19	1 283 187,57			
н5У	—	—	352 164,49	1 283 177,62		$\sqrt{(0,07^2 + 0,07^2)} = 0,10$	Столб (деревянный, бетонный, кирпичный)
н1У	—	—	352 167,20	1 283 179,52			626002000000

2. Сведения о частях границ уточняемого земельного участка с кадастровым номером 57:10:0051301:60 :

Обозначение части границ		Горизонтальное проложение (S), м	Описание прохождения части границ	Сведения о согласовании местоположения границ (согласовано/спорное)
от т.	до т.			
1	2	3	4	5
н1У	н2У	21,11	Забор	согласовано
н2У	н3У	2,30		
н3У	1	31,35		
1	н4У	25,08		
н4У	н5У	31,89		
н5У	н1У	3,31		

3. Сведения о характеристиках уточняемого земельного участка с кадастровым номером 57:10:0051301:60 :

№ п/п	Наименование характеристики	Значение характеристики
1	2	3
1.	Адрес земельного участка	—
1.1.	Сведения о местоположении земельного участка (при отсутствии адреса) в структурированном в соответствии с федеральной информационной адресной системой виде	Российская Федерация, Орловская область, Орловский р-н, Дружный п
1.2.	Дополнительные сведения о местоположении земельного участка	—

1	2				3			
2.	Площадь земельного участка ± величина погрешности определения (вычисления) площади (P ± ΔP), м²				821 ± 20,00			
3.	Формула, примененная для вычисления предельной погрешности определения площади земельного участка, с подставленными значениями и итоговые (вычисленные) значения				3,5*0,20*√(821,00) = 20			
4.	Площадь земельного участка согласно сведениям Единого государственного реестра недвижимости (Ркад), м²				804,00			
5.	Оценка расхождения Р и Ркад (Р - Ркад), м²				17			
6.	Предельный минимальный и максимальный размеры земельного участка (Рмин и Рмакс), м²				Рмин = — Рмакс = —			
7.	Кадастровый или иной государственный учетный номер (инвентарный) здания, сооружения, объекта незавершенного строительства, расположенного на земельном участке				—			
8.	Вид (виды) разрешенного использования				Для садоводства			
8.1.	Дополнительные сведения об использовании земельного участка				—			
9.	Сведения о земельных участках (землях общего пользования, территории общего пользования), посредством которых обеспечивается доступ				—			
10.	Иные сведения				—			
4. Пояснения к сведениям об уточняемом земельном участке с кадастровым номером					57:10:0051301:60 :			
1.	—							
1. Сведения о характерных точках границ уточняемого земельного участка с кадастровым номером					57:10:0051301:149 :			
Система координат					МСК-57 зона 1 Зона № 1			
Обозначение характерных точек границ	Координаты, м				Метод определения координат	Формулы, примененные для расчета средней квадратической погрешности определения координат характерных точек границ (Mt), с подставленными в такие формулы значениями и итоговые (вычисленные) значения Mt, м	Описание закрепления точки	
	содержатся в Едином государственном реестре недвижимости		определены в результате выполнения комплексных кадастровых работ					
	X	Y	X	Y				
1	2	3	4	5	6	7	8	

1	2	3	4	5	6	7	8
н1У	—	—	352 112,42	1 283 129,72	Метод спутниковых геодезических измерений (определений)	$\sqrt{(0,07^2 + 0,07^2)} = 0,10$	Столб (деревянный, бетонный, кирпичный)
1	352 120,21	1 283 149,26	352 120,21	1 283 149,26			
2	352 094,05	1 283 159,21	352 094,05	1 283 159,21			
3	352 093,51	1 283 157,83	—	—		0,10	
4	352 086,39	1 283 139,45	—	—			
5	352 112,25	1 283 129,96	—	—			
6	352 118,64	1 283 147,55	—	—			
7	352 119,04	1 283 148,64	—	—			
8	352 119,88	1 283 148,31	—	—			
н2У	—	—	352 086,13	1 283 139,47		$\sqrt{(0,07^2 + 0,07^2)} = 0,10$	
н1У	—	—	352 112,42	1 283 129,72			

2. Сведения о частях границ уточняемого земельного участка с кадастровым номером
57:10:0051301:149
:

Обозначение части границ		Горизонтальное проложение (S), м	Описание прохождения части границ	Сведения о согласовании местоположения границ (согласовано/спорное)
от т.	до т.			
1	2	3	4	5
н1У	1	21,04	Забор	согласовано
1	2	27,99		
2	н2У	21,27		
н2У	н1У	28,04		

3. Сведения о характеристиках уточняемого земельного участка с кадастровым номером
57:10:0051301:149
:

№ п/п	Наименование характеристики	Значение характеристики
1	2	3

1	2	3
1.	Адрес земельного участка	—
1.1.	Сведения о местоположении земельного участка (при отсутствии адреса) в структурированном в соответствии с федеральной информационной адресной системой виде	Российская Федерация, Орловская область, Орловский р-н
1.2.	Дополнительные сведения о местоположении земельного участка	—
2.	Площадь земельного участка \pm величина погрешности определения (вычисления) площади ($P \pm \Delta P$), м ²	$592 \pm 9,00$
3.	Формула, примененная для вычисления предельной погрешности определения площади земельного участка, с подставленными значениями и итоговые (вычисленные) значения	$3,5*0,10*\sqrt{(592,00)} = 9$
4.	Площадь земельного участка согласно сведениям Единого государственного реестра недвижимости (Ркад), м ²	576,00
5.	Оценка расхождения Р и Ркад ($P - P_{кад}$), м ²	16
6.	Предельный минимальный и максимальный размеры земельного участка ($P_{мин}$ и $P_{макс}$), м ²	$P_{мин} = —$ $P_{макс} = —$
7.	Кадастровый или иной государственный учетный номер (инвентарный) здания, сооружения, объекта незавершенного строительства, расположенного на земельном участке	57:10:0051301:152
8.	Вид (виды) разрешенного использования	Для садоводства
8.1.	Дополнительные сведения об использовании земельного участка	—
9.	Сведения о земельных участках (землях общего пользования, территории общего пользования), посредством которых обеспечивается доступ	—
10.	Иные сведения	—
4. Пояснения к сведениям об уточняемом земельном участке с кадастровым номером		57:10:0051301:149 :
1.	—	

1. Сведения о характерных точках границ уточняемого земельного участка с кадастровым номером						57:10:0051301:96	
Система координат			МСК-57 зона 1			Зона № 1	
Обоз- начение харак- терных точек границ	Координаты, м				Метод определения координат	Формулы, примененные для расчета средней квадратической погрешности определения координат характерных точек границ (Mt), с подставленными в такие формулы значениями и итоговые (вычисленные) значения Mt, м	Описание закрепления точки
	содержатся в Едином государственном реестре недвижимости		определены в результате выполнения комплексных кадастровых работ				
	X	Y	X	Y			
1	2	3	4	5	6	7	8
н1У	—	—	352 230,93	1 283 348,01	Метод спутниковых геодезических измерений (определений)	$\sqrt{(0,07^2 + 0,07^2)} = 0,10$	Столб (деревянный, бетонный, кирпичный)
н2У	—	—	352 240,92	1 283 374,47			
н3У	—	—	352 238,84	1 283 375,24			
1	352 239,04	1 283 375,76	—	—			
2	352 204,99	1 283 387,75	—	—			
3	352 195,33	1 283 361,50	—	—			
4	352 231,68	1 283 348,44	—	—			
5	352 241,44	1 283 374,90	—	—			
н4У	—	—	352 204,32	1 283 387,49			
н5У	—	—	352 194,79	1 283 361,13			
н1У	—	—	352 230,93	1 283 348,01		$\sqrt{(0,07^2 + 0,07^2)} = 0,10$	Временный межевой знак
						Столб (деревянный, бетонный, кирпичный)	

2. Сведения о частях границ уточняемого земельного участка с кадастровым номером				57:10:0051301:96		:
Обозначение части границ		Горизонтальное проложение (S), м	Описание прохождения части границ	Сведения о согласовании местоположения границ (согласовано/спорное)		
от т.	до т.					
1	2	3	4	5		
н1У	н2У	28,28	Забор	согласовано		
н2У	н3У	2,22				
н3У	н4У	36,63				
н4У	н5У	28,03				
н5У	н1У	38,45				
3. Сведения о характеристиках уточняемого земельного участка с кадастровым номером				57:10:0051301:96		:
№ п/п	Наименование характеристики		Значение характеристики			
1	2		3			
1.	Адрес земельного участка		—			
1.1.	Сведения о местоположении земельного участка (при отсутствии адреса) в структурированном в соответствии с федеральной информационной адресной системой виде		Российская Федерация, Орловская область, Орловский р-н, Сабуровский с/с			
1.2.	Дополнительные сведения о местоположении земельного участка		—			
2.	Площадь земельного участка ± величина погрешности определения (вычисления) площади (Р ± ΔР), м²		1 089 ± 23,00			
3.	Формула, примененная для вычисления предельной погрешности определения площади земельного участка, с подставленными значениями и итоговые (вычисленные) значения		3,5*0,20*√(1 089,00) = 23			
4.	Площадь земельного участка согласно сведениям Единого государственного реестра недвижимости (Ркад), м²		1 085,00			
5.	Оценка расхождения Р и Ркад (Р - Ркад), м²		4			
6.	Предельный минимальный и максимальный размеры земельного участка (Рмин и Рмакс), м²		Рмин = — Рмакс = —			
7.	Кадастровый или иной государственный учетный номер (инвентарный) здания, сооружения, объекта незавершенного строительства, расположенного на земельном участке		—			
8.	Вид (виды) разрешенного использования		Для садоводства			
8.1.	Дополнительные сведения об использовании земельного участка		—			

1	2				3		
9.	Сведения о земельных участках (землях общего пользования, территории общего пользования), посредством которых обеспечивается доступ				—		
10.	Иные сведения				—		
4. Пояснения к сведениям об уточняемом земельном участке с кадастровым номером					57:10:0051301:96		
1.	—						
1. Сведения о характерных точках границ уточняемого земельного участка с кадастровым номером					57:10:0051301:54		
Система координат					МСК-57 зона 1		
					Зона № 1		
Обоз- начение харак- терных точек границ	Координаты, м				Метод определения координат	Формулы, примененные для расчета средней квадратической погрешности определения координат характерных точек границ (Mt), с подставленными в такие формулы значениями и итоговые (вычисленные) значения Mt, м	Описание закрепления точки
	содержатся в Едином государственном реестре недвижимости		определены в результате выполнения комплексных кадастровых работ				
	X	Y	X	Y			
1	2	3	4	5	6	7	8
1	352 245,19	1 283 390,98	—	—	Метод спутниковых геодезических измерений (определений)	7,50	Столб (деревянный, бетонный, кирпичный)
2	352 210,27	1 283 402,54	—	—			
3	352 204,99	1 283 387,75	—	—			
4	352 239,04	1 283 375,76	—	—			
н1У	—	—	352 240,93	1 283 374,47		$\sqrt{(0,07^2 + 0,07^2)} = 0,10$	
н2У	—	—	352 245,77	1 283 387,06			
н3У	—	—	352 243,78	1 283 388,82			
н4У	—	—	352 244,33	1 283 390,20			

1	2	3	4	5	6	7	8
н5У	—	—	352 209,94	1 283 402,65	Метод спутниковых геодезических измерений (определений)	$\sqrt{(0,07^2 + 0,07^2)} = 0,10$	Столб (деревянный, бетонный, кирпичный)
н6У	—	—	352 204,32	1 283 387,49			
1	352 245,19	1 283 390,98	—	—		7,50	

2. Сведения о частях границ уточняемого земельного участка с кадастровым номером
57:10:0051301:54
:

Обозначение части границ		Горизонтальное проложение (S), м	Описание прохождения части границ	Сведения о согласовании местоположения границ (согласовано/спорное)
от т.	до т.			
1	2	3	4	5
н1У	н2У	13,49	Забор	согласовано
н2У	н3У	2,66		
н3У	н4У	1,49		
н4У	н5У	36,57	-	
н5У	н6У	16,17	Забор	
н6У	н1У	38,86		

3. Сведения о характеристиках уточняемого земельного участка с кадастровым номером
57:10:0051301:54
:

№ п/п	Наименование характеристики	Значение характеристики
1	2	3
1.	Адрес земельного участка	—
1.1.	Сведения о местоположении земельного участка (при отсутствии адреса) в структурированном в соответствии с федеральной информационной адресной системой виде	Российская Федерация, Орловская область, Орловский р-н, Сабуровский с/с
1.2.	Дополнительные сведения о местоположении земельного участка	—
2.	Площадь земельного участка ± величина погрешности определения (вычисления) площади (Р ± ΔР), м²	621 ± 17,00
3.	Формула, примененная для вычисления предельной погрешности определения площади земельного участка, с подставленными значениями и итоговые (вычисленные) значения	$3,5*0,20*\sqrt{(621,00)} = 17$
4.	Площадь земельного участка согласно сведениям Единого государственного реестра недвижимости (Ркад), м²	585,00
5.	Оценка расхождения Р и Ркад (Р - Ркад), м²	36

1	2				3		
6.	Предельный минимальный и максимальный размеры земельного участка (Рмин и Рмакс), м²				Рмин = — Рмакс = —		
7.	Кадастровый или иной государственный учетный номер (инвентарный) здания, сооружения, объекта незавершенного строительства, расположенного на земельном участке				—		
8.	Вид (виды) разрешенного использования				Для садоводства		
8.1.	Дополнительные сведения об использовании земельного участка				—		
9.	Сведения о земельных участках (землях общего пользования, территории общего пользования), посредством которых обеспечивается доступ				—		
10.	Иные сведения				—		
4. Пояснения к сведениям об уточняемом земельном участке с кадастровым номером					57:10:0051301:54 :		
1.	—						
1. Сведения о характерных точках границ уточняемого земельного участка с кадастровым номером					57:10:0051301:53 :		
Система координат МСК-57 зона 1					Зона № 1		
Обозначение характерных точек границ	Координаты, м				Метод определения координат	Формулы, примененные для расчета средней квадратической погрешности определения координат характерных точек границ (Mt), с подставленными в такие формулы значениями и итоговые (вычисленные) значения Mt, м	Описание закрепления точки
	содержатся в Едином государственном реестре недвижимости		определены в результате выполнения комплексных кадастровых работ				
	X	Y	X	Y			
1	2	3	4	5	6	7	8
1	352 245,19	1 283 390,98	—	—	Метод спутниковых геодезических измерений (определений)	7,50	Столб (деревянный, бетонный, кирпичный)
2	352 248,55	1 283 399,27	—	—			
3	352 250,87	1 283 405,21	—	—			
4	352 215,40	1 283 416,93	—	—			

1	2	3	4	5	6	7	8
5	352 214,54	1 283 414,48	—	—	Метод спутниковых геодезических измерений (определений)	7,50	Столб (деревянный, бетонный, кирпичный)
6	352 210,27	1 283 402,54	—	—			
н1У	—	—	352 244,33	1 283 390,20			
н2У	—	—	352 249,87	1 283 404,75			
н3У	—	—	352 215,02	1 283 417,08			
н4У	—	—	352 213,98	1 283 414,14			
н5У	—	—	352 209,94	1 283 402,65			
1	352 245,19	1 283 390,98	—	—		7,50	

2. Сведения о частях границ уточняемого земельного участка с кадастровым номером
57:10:0051301:53
:

Обозначение части границ		Горизонтальное проложение (S), м	Описание прохождения части границ	Сведения о согласовании местоположения границ (согласовано/спорное)
от т.	до т.			
1	2	3	4	5
н1У	н2У	15,57	Забор	согласовано
н2У	н3У	36,97		
н3У	н4У	3,12		
н4У	н5У	12,18		
н5У	н1У	36,57		
			-	

3. Сведения о характеристиках уточняемого земельного участка с кадастровым номером
57:10:0051301:53
:

№ п/п	Наименование характеристики	Значение характеристики
1	2	3
1.	Адрес земельного участка	—
1.1.	Сведения о местоположении земельного участка (при отсутствии адреса) в структурированном в соответствии с федеральной информационной адресной системой виде	Российская Федерация, Орловская область, Орловский р-н
1.2.	Дополнительные сведения о местоположении земельного участка	—

1	2				3			
2.	Площадь земельного участка ± величина погрешности определения (вычисления) площади (P ± ΔP), м²				567 ± 17,00			
3.	Формула, примененная для вычисления предельной погрешности определения площади земельного участка, с подставленными значениями и итоговые (вычисленные) значения				3,5*0,20*√(567,00) = 17			
4.	Площадь земельного участка согласно сведениям Единого государственного реестра недвижимости (Ркад), м²				567,00			
5.	Оценка расхождения P и Ркад (P - Ркад), м²				0			
6.	Предельный минимальный и максимальный размеры земельного участка (Рмин и Рмакс), м²				Рмин = — Рмакс = —			
7.	Кадастровый или иной государственный учетный номер (инвентарный) здания, сооружения, объекта незавершенного строительства, расположенного на земельном участке				57:10:0051301:168			
8.	Вид (виды) разрешенного использования				Для садоводства			
8.1.	Дополнительные сведения об использовании земельного участка				—			
9.	Сведения о земельных участках (землях общего пользования, территории общего пользования), посредством которых обеспечивается доступ				—			
10.	Иные сведения				—			
4. Пояснения к сведениям об уточняемом земельном участке с кадастровым номером					57:10:0051301:53 :			
1.	—							
1. Сведения о характерных точках границ уточняемого земельного участка с кадастровым номером					57:10:0051301:188 :			
Система координат					МСК-57 зона 1 Зона № 1			
Обозначение характерных точек границ	Координаты, м				Метод определения координат	Формулы, примененные для расчета средней квадратической погрешности определения координат характерных точек границ (Mt), с подставленными в такие формулы значениями и итоговые (вычисленные) значения Mt, м	Описание закрепления точки	
	содержатся в Едином государственном реестре недвижимости		определены в результате выполнения комплексных кадастровых работ					
	X	Y	X	Y				
1	2	3	4	5	6	7	8	

1	2	3	4	5
н1У	1	18,91	Забор	согласовано
1	2	4,79		
2	3	4,62		
3	4	13,66		
4	5	12,24		
5	6	12,91		
6	н2У	9,88		
н2У	н3У	16,39		
н3У	н4У	36,97		
н4У	н1У	2,31		

3. Сведения о характеристиках уточняемого земельного участка с кадастровым номером 57:10:0051301:188 :

№ п/п	Наименование характеристики	Значение характеристики
1	2	3
1.	Адрес земельного участка	—
1.1.	Сведения о местоположении земельного участка (при отсутствии адреса) в структурированном в соответствии с федеральной информационной адресной системой виде	302008, Российская Федерация, Орловская область, Орловский р-н, Сабуровское с/п, Дружный п
1.2.	Дополнительные сведения о местоположении земельного участка	—
2.	Площадь земельного участка ± величина погрешности определения (вычисления) площади ($P \pm \Delta P$), м²	$1\,079 \pm 11,00$
3.	Формула, примененная для вычисления предельной погрешности определения площади земельного участка, с подставленными значениями и итоговые (вычисленные) значения	$3,5 \cdot 0,10 \cdot \sqrt{(1\,079,00)} = 11$
4.	Площадь земельного участка согласно сведениям Единого государственного реестра недвижимости (Ркад), м²	1 061,00
5.	Оценка расхождения Р и Ркад ($P - P_{\text{кад}}$), м²	18
6.	Предельный минимальный и максимальный размеры земельного участка ($P_{\text{мин}}$ и $P_{\text{макс}}$), м²	$P_{\text{мин}} = \text{—}$ $P_{\text{макс}} = \text{—}$
7.	Кадастровый или иной государственный учетный номер (инвентарный) здания, сооружения, объекта незавершенного строительства, расположенного на земельном участке	57:10:0051301:187
8.	Вид (виды) разрешенного использования	для ведения садоводства

1	2				3		
8.1.	Дополнительные сведения об использовании земельного участка				—		
9.	Сведения о земельных участках (землях общего пользования, территории общего пользования), посредством которых обеспечивается доступ				—		
10.	Иные сведения				—		
4. Пояснения к сведениям об уточняемом земельном участке с кадастровым номером					57:10:0051301:188 :		
1.	—						
1. Сведения о характерных точках границ уточняемого земельного участка с кадастровым номером					57:10:0051301:33 :		
Система координат					МСК-57 зона 1 Зона № 1		
Обозначение характерных точек границ	Координаты, м				Метод определения координат	Формулы, примененные для расчета средней квадратической погрешности определения координат характерных точек границ (Mt), с подставленными в такие формулы значениями и итоговые (вычисленные) значения Mt, м	Описание закрепления точки
	содержатся в Едином государственном реестре недвижимости		определены в результате выполнения комплексных кадастровых работ				
	X	Y	X	Y			
1	2	3	4	5	6	7	8
1	352 108,10	1 283 207,05	—	—	Метод спутниковых геодезических измерений (определений)	0,20	Столб (деревянный, бетонный, кирпичный)
2	352 118,89	1 283 235,16	—	—			
3	352 093,52	1 283 245,70	—	—			
4	352 082,54	1 283 217,28	—	—			
н1У	—	—	352 107,80	1 283 206,63		$\sqrt{(0,07^2 + 0,07^2)} = 0,10$	
н2У	—	—	352 117,68	1 283 233,01			
н3У	—	—	352 090,45	1 283 244,76			

1	2	3	4	5	6	7	8
н4У	—	—	352 082,23	1 283 216,95	Метод спутниковых геодезических измерений (определений)	$\sqrt{(0,07^2 + 0,07^2)} = 0,10$	Столб (деревянный, бетонный, кирпичный)
1	352 108,10	1 283 207,05	—	—		0,20	
2. Сведения о частях границ уточняемого земельного участка с кадастровым номером						57:10:0051301:33 :	
Обозначение части границ		Горизонтальное проложение (S), м	Описание прохождения части границ		Сведения о согласовании местоположения границ (согласовано/спорное)		
от т.	до т.						
1	2	3	4		5		
н1У	н2У	28,17	Забор		согласовано		
н2У	н3У	29,66					
н3У	н4У	29,00					
н4У	н1У	27,57					
3. Сведения о характеристиках уточняемого земельного участка с кадастровым номером						57:10:0051301:33 :	
№ п/п	Наименование характеристики				Значение характеристики		
1	2				3		
1.	Адрес земельного участка				—		
1.1.	Сведения о местоположении земельного участка (при отсутствии адреса) в структурированном в соответствии с федеральной информационной адресной системой виде				Российская Федерация, Орловская область, Орловский р-н		
1.2.	Дополнительные сведения о местоположении земельного участка				—		
2.	Площадь земельного участка ± величина погрешности определения (вычисления) площади (Р ± ΔР), м²				815 ± 20,00		
3.	Формула, примененная для вычисления предельной погрешности определения площади земельного участка, с подставленными значениями и итоговые (вычисленные) значения				$3,5*0,20*\sqrt{(815,00)} = 20$		
4.	Площадь земельного участка согласно сведениям Единого государственного реестра недвижимости (Ркад), м²				833,00		
5.	Оценка расхождения Р и Ркад (Р - Ркад), м²				18		
6.	Предельный минимальный и максимальный размеры земельного участка (Рмин и Рмакс), м²				Рмин = — Рмакс = —		
7.	Кадастровый или иной государственный учетный номер (инвентарный) здания, сооружения, объекта незавершенного строительства, расположенного на земельном участке				—		

1	2				3		
8.	Вид (виды) разрешенного использования				Для садоводства		
8.1.	Дополнительные сведения об использовании земельного участка				—		
9.	Сведения о земельных участках (землях общего пользования, территории общего пользования), посредством которых обеспечивается доступ				—		
10.	Иные сведения				—		
4. Пояснения к сведениям об уточняемом земельном участке с кадастровым номером 57:10:0051301:33 :							
1.	—						
1. Сведения о характерных точках границ уточняемого земельного участка с кадастровым номером 57:10:0051301:34 :							
Система координат МСК-57 зона 1 Зона № 1							
Обоз- начение харак- терных точек границ	Координаты, м				Метод определения координат	Формулы, примененные для расчета средней квадратической погрешности определения координат характерных точек границ (Mt), с подставленными в такие формулы значениями и итоговые (вычисленные) значения Mt, м	Описание закрепления точки
	содержатся в Едином государственном реестре недвижимости		определены в результате выполнения комплексных кадастровых работ				
	X	Y	X	Y			
1	2	3	4	5	6	7	8
1	352 096,80	1 283 178,25	—	—	Метод спутниковых геодезических измерений (определений)	0,20	Столб (деревянный, бетонный, кирпичный)
2	352 108,10	1 283 207,05	—	—			
3	352 082,54	1 283 217,28	—	—			
4	352 071,63	1 283 190,05	—	—			
5	352 071,04	1 283 188,38	—	—			
n1Y	—	—	352 097,45	1 283 178,99		$\sqrt{(0,07^2 + 0,07^2)} = 0,10$	
n2Y	—	—	352 107,80	1 283 206,63			

1	2	3	4	5	6	7	8
н3У	—	—	352 082,23	1 283 216,95	Метод спутниковых геодезических измерений (определений)	$\sqrt{(0,07^2 + 0,07^2)} = 0,10$	Столб (деревянный, бетонный, кирпичный)
н4У	—	—	352 070,62	1 283 188,59			
1	352 096,80	1 283 178,25	—	—		0,20	

2. Сведения о частях границ уточняемого земельного участка с кадастровым номером 57:10:0051301:34 :

Обозначение части границ		Горизонтальное проложение (S), м	Описание прохождения части границ	Сведения о согласовании местоположения границ (согласовано/спорное)
от т.	до т.			
1	2	3	4	5
н1У	н2У	29,51	Забор	согласовано
н2У	н3У	27,57		
н3У	н4У	30,64		
н4У	н1У	28,50		

3. Сведения о характеристиках уточняемого земельного участка с кадастровым номером 57:10:0051301:34 :

№ п/п	Наименование характеристики	Значение характеристики
1	2	3
1.	Адрес земельного участка	—
1.1.	Сведения о местоположении земельного участка (при отсутствии адреса) в структурированном в соответствии с федеральной информационной адресной системой виде	Российская Федерация, Орловская область, Орловский р-н, Сабуровское с/с
1.2.	Дополнительные сведения о местоположении земельного участка	—
2.	Площадь земельного участка ± величина погрешности определения (вычисления) площади ($P \pm \Delta P$), м²	$843 \pm 20,00$
3.	Формула, примененная для вычисления предельной погрешности определения площади земельного участка, с подставленными значениями и итоговые (вычисленные) значения	$3,5 * 0,20 * \sqrt{(843,00)} = 20$
4.	Площадь земельного участка согласно сведениям Единого государственного реестра недвижимости (Ркад), м²	857,00
5.	Оценка расхождения Р и Ркад ($P - P_{кад}$), м²	14
6.	Предельный минимальный и максимальный размеры земельного участка (Рмин и Рмакс), м²	Рмин = — Рмакс = —

1	2				3		
7.	Кадастровый или иной государственный учетный номер (инвентарный) здания, сооружения, объекта незавершенного строительства, расположенного на земельном участке				57:10:0051301:176		
8.	Вид (виды) разрешенного использования				Для садоводства		
8.1.	Дополнительные сведения об использовании земельного участка				—		
9.	Сведения о земельных участках (землях общего пользования, территории общего пользования), посредством которых обеспечивается доступ				—		
10.	Иные сведения				—		
4. Пояснения к сведениям об уточняемом земельном участке с кадастровым номером					57:10:0051301:34 :		
1.	—						
1. Сведения о характерных точках границ уточняемого земельного участка с кадастровым номером					57:10:0051301:132 :		
Система координат МСК-57 зона 1					Зона № 1		
Обоз- начение харак- терных точек границ	Координаты, м				Метод определения координат	Формулы, примененные для расчета средней квадратической погрешности определения координат характерных точек границ (Mt), с подставленными в такие формулы значениями и итоговые (вычисленные) значения Mt, м	Описание закрепления точки
	содержатся в Едином государственном реестре недвижимости		определены в результате выполнения комплексных кадастровых работ				
	X	Y	X	Y			
1	2	3	4	5	6	7	8
1	352 086,23	1 283 151,05	—	—	Метод спутниковых геодезических измерений (определений)	0,30	Столб (деревянный, бетонный, кирпичный)
2	352 096,80	1 283 178,25	—	—		0,20	
3	352 070,69	1 283 188,52	—	—		0,30	
4	352 061,24	1 283 160,33	—	—			
n1Y	—	—	352 086,43	1 283 151,25		$\sqrt{(0,07^2 + 0,07^2)} = 0,10$	

1	2	3	4	5	6	7	8
н2У	—	—	352 097,45	1 283 178,99	Метод спутниковых геодезических измерений (определений)	$\sqrt{(0,07^2 + 0,07^2)} = 0,10$	Столб (деревянный, бетонный, кирпичный)
н3У	—	—	352 070,62	1 283 188,59			
н4У	—	—	352 060,86	1 283 160,80			
1	352 086,23	1 283 151,05	—	—		0,30	

2. Сведения о частях границ уточняемого земельного участка с кадастровым номером
57:10:0051301:132
:

Обозначение части границ		Горизонтальное проложение (S), м	Описание прохождения части границ	Сведения о согласовании местоположения границ (согласовано/спорное)
от т.	до т.			
1	2	3	4	5
н1У	н2У	29,85	Забор	согласовано
н2У	н3У	28,50		
н3У	н4У	29,45		
н4У	н1У	27,30		

3. Сведения о характеристиках уточняемого земельного участка с кадастровым номером
57:10:0051301:132
:

№ п/п	Наименование характеристики	Значение характеристики
1	2	3
1.	Адрес земельного участка	—
1.1.	Сведения о местоположении земельного участка (при отсутствии адреса) в структурированном в соответствии с федеральной информационной адресной системой виде	Российская Федерация, Орловская область, Орловский р-н
1.2.	Дополнительные сведения о местоположении земельного участка	—
2.	Площадь земельного участка ± величина погрешности определения (вычисления) площади (Р ± ΔР), м²	827 ± 20,00
3.	Формула, примененная для вычисления предельной погрешности определения площади земельного участка, с подставленными значениями и итоговые (вычисленные) значения	3,5*0,20*√(827,00) = 20
4.	Площадь земельного участка согласно сведениям Единого государственного реестра недвижимости (Ркад), м²	806,00
5.	Оценка расхождения Р и Ркад (Р - Ркад), м²	21

1	2				3		
6.	Предельный минимальный и максимальный размеры земельного участка (Рмин и Рмакс), м²				Рмин = — Рмакс = —		
7.	Кадастровый или иной государственный учетный номер (инвентарный) здания, сооружения, объекта незавершенного строительства, расположенного на земельном участке				57:10:0051301:151; 57:10:0051301:150		
8.	Вид (виды) разрешенного использования				Для садоводства		
8.1.	Дополнительные сведения об использовании земельного участка				—		
9.	Сведения о земельных участках (землях общего пользования, территории общего пользования), посредством которых обеспечивается доступ				—		
10.	Иные сведения				—		
4. Пояснения к сведениям об уточняемом земельном участке с кадастровым номером					57:10:0051301:132 :		
1.	—						
1. Сведения о характерных точках границ уточняемого земельного участка с кадастровым номером					57:10:0051301:133 :		
Система координат МСК-57 зона 1					Зона № 1		
Обозначение характерных точек границ	Координаты, м				Метод определения координат	Формулы, примененные для расчета средней квадратической погрешности определения координат характерных точек границ (Mt), с подставленными в такие формулы значениями и итоговые (вычисленные) значения Mt, м	Описание закрепления точки
	содержатся в Едином государственном реестре недвижимости		определены в результате выполнения комплексных кадастровых работ				
	X	Y	X	Y			
1	2	3	4	5	6	7	8
н1У	—	—	352 074,61	1 283 121,21	Метод спутниковых геодезических измерений (определений)	$\sqrt{(0,07^2 + 0,07^2)} = 0,10$	Столб (деревянный, бетонный, кирпичный)
н2У	—	—	352 086,43	1 283 151,25			
н3У	—	—	352 060,86	1 283 160,80			
н4У	—	—	352 058,40	1 283 152,78			

1	2	3	4	5	6	7	8
1	352 047,70	1 283 127,99	352 047,70	1 283 127,99	Метод спутниковых геодезических измерений (определений)	$\sqrt{(0,07^2 + 0,07^2)} = 0,10$	Столб (деревянный, бетонный, кирпичный)
2	352 072,14	1 283 118,02	—	—		0,30	
3	352 072,64	1 283 118,11	—	—			
4	352 086,23	1 283 151,05	—	—			
5	352 061,24	1 283 160,33	—	—			
6	352 058,36	1 283 153,14	—	—			
н5У	—	—	352 072,11	1 283 119,47		$\sqrt{(0,07^2 + 0,07^2)} = 0,10$	
н1У	—	—	352 074,61	1 283 121,21			

2. Сведения о частях границ уточняемого земельного участка с кадастровым номером
57:10:0051301:133
:

Обозначение части границ		Горизонтальное проложение (S), м	Описание прохождения части границ	Сведения о согласовании местоположения границ (согласовано/спорное)
от т.	до т.			
1	2	3	4	5
н1У	н2У	32,28	Забор	согласовано
н2У	н3У	27,30		
н3У	н4У	8,39		
н4У	1	27,00		
1	н5У	25,85		
н5У	н1У	3,05		

3. Сведения о характеристиках уточняемого земельного участка с кадастровым номером
57:10:0051301:133
:

№ п/п	Наименование характеристики	Значение характеристики
1	2	3

1	2	3
1.	Адрес земельного участка	—
1.1.	Сведения о местоположении земельного участка (при отсутствии адреса) в структурированном в соответствии с федеральной информационной адресной системой виде	Российская Федерация, Орловская область, Орловский р-н
1.2.	Дополнительные сведения о местоположении земельного участка	—
2.	Площадь земельного участка \pm величина погрешности определения (вычисления) площади ($P \pm \Delta P$), м ²	$946 \pm 22,00$
3.	Формула, примененная для вычисления предельной погрешности определения площади земельного участка, с подставленными значениями и итоговые (вычисленные) значения	$3,5*0,20*\sqrt{(946,00)} = 22$
4.	Площадь земельного участка согласно сведениям Единого государственного реестра недвижимости (Ркад), м ²	946,00
5.	Оценка расхождения Р и Ркад ($P - P_{кад}$), м ²	0
6.	Предельный минимальный и максимальный размеры земельного участка ($P_{мин}$ и $P_{макс}$), м ²	$P_{мин} = —$ $P_{макс} = —$
7.	Кадастровый или иной государственный учетный номер (инвентарный) здания, сооружения, объекта незавершенного строительства, расположенного на земельном участке	57:10:0051301:154
8.	Вид (виды) разрешенного использования	Для садоводства
8.1.	Дополнительные сведения об использовании земельного участка	—
9.	Сведения о земельных участках (землях общего пользования, территории общего пользования), посредством которых обеспечивается доступ	—
10.	Иные сведения	—
4. Пояснения к сведениям об уточняемом земельном участке с кадастровым номером		57:10:0051301:133 :
1.	—	

1. Сведения о характерных точках границ уточняемого земельного участка с кадастровым номером

57:10:0051301:134

:

Система координат

МСК-57 зона 1

Зона №

1

Обоз- начение харак- терных точек границ	Координаты, м				Метод определения координат	Формулы, примененные для расчета средней квадратической погрешности определения координат характерных точек границ (Mt), с подставленными в такие формулы значениями и итоговые (вычисленные) значения Mt, м	Описание закрепления точки
	содержатся в Едином государственном реестре недвижимости		определены в результате выполнения комплексных кадастровых работ				
	X	Y	X	Y			
1	2	3	4	5	6	7	8
1	352 047,70	1 283 127,99	352 047,70	1 283 127,99	Метод спутниковых геодезических измерений (определений)	$\sqrt{(0,07^2 + 0,07^2)} = 0,10$	Столб (деревянный, бетонный, кирпичный)
2	352 058,36	1 283 153,14	—	—		0,30	
3	352 047,73	1 283 159,35	—	—		7,50	
н1У	—	—	352 058,40	1 283 152,78		$\sqrt{(0,07^2 + 0,07^2)} = 0,10$	
н2У	—	—	352 047,61	1 283 159,21			
н3У	—	—	352 029,26	1 283 139,56			
4	352 027,21	1 283 137,37	352 027,21	1 283 137,37			
1	352 047,70	1 283 127,99	352 047,70	1 283 127,99			

2. Сведения о частях границ уточняемого земельного участка с кадастровым номером

57:10:0051301:134

:

Обозначение части границ		Горизонтальное проложение (S), м	Описание прохождения части границ	Сведения о согласовании местоположения границ (согласовано/спорное)
от т.	до т.			
1	2	3	4	5
1	н1У	27,00	Забор	согласовано
н1У	н2У	12,56		
н2У	н3У	26,89	-	
н3У	4	3,00		

1	2	3	4	5
4	1	22,53	Забор	согласовано

3. Сведения о характеристиках уточняемого земельного участка с кадастровым номером 57:10:0051301:134 :

№ п/п	Наименование характеристики	Значение характеристики
1	2	3
1.	Адрес земельного участка	—
1.1.	Сведения о местоположении земельного участка (при отсутствии адреса) в структурированном в соответствии с федеральной информационной адресной системой виде	Российская Федерация, Орловская область, Орловский р-н
1.2.	Дополнительные сведения о местоположении земельного участка	—
2.	Площадь земельного участка ± величина погрешности определения (вычисления) площади ($P \pm \Delta P$), м²	$488 \pm 15,00$
3.	Формула, примененная для вычисления предельной погрешности определения площади земельного участка, с подставленными значениями и итоговые (вычисленные) значения	$3,5*0,20*\sqrt{(488,00)} = 15$
4.	Площадь земельного участка согласно сведениям Единого государственного реестра недвижимости (Ркад), м²	488,00
5.	Оценка расхождения Р и Ркад ($P - P_{кад}$), м²	0
6.	Предельный минимальный и максимальный размеры земельного участка ($P_{мин}$ и $P_{макс}$), м²	$P_{мин} = —$ $P_{макс} = —$
7.	Кадастровый или иной государственный учетный номер (инвентарный) здания, сооружения, объекта незавершенного строительства, расположенного на земельном участке	—
8.	Вид (виды) разрешенного использования	Для садоводства
8.1.	Дополнительные сведения об использовании земельного участка	—
9.	Сведения о земельных участках (землях общего пользования, территории общего пользования), посредством которых обеспечивается доступ	—
10.	Иные сведения	—

4. Пояснения к сведениям об уточняемом земельном участке с кадастровым номером 57:10:0051301:134 :

1.	—
----	---

1. Сведения о характерных точках границ уточняемого земельного участка с кадастровым номером						57:10:0051301:30		:	
Система координат				МСК-57 зона 1				Зона №	1
Обоз- начение харак- терных точек границ	Координаты, м				Метод определения координат	Формулы, примененные для расчета средней квадратической погрешности определения координат характерных точек границ (Mt), с подставленными в такие формулы значениями и итоговые (вычисленные) значения Mt, м	Описание закрепления точки		
	содержатся в Едином государственном реестре недвижимости		определены в результате выполнения комплексных кадастровых работ						
	X	Y	X	Y					
1	2	3	4	5	6	7	8		
1	352 118,35	1 283 324,91	—	—	Метод спутниковых геодезических измерений (определений)	0,20	Примыкание забора к зданию		
2	352 111,26	1 283 305,94	—	—					
3	352 139,90	1 283 293,96	—	—					
4	352 147,12	1 283 312,52	—	—					
н1У	—	—	352 140,41	1 283 293,25		$\sqrt{(0,07^2 + 0,07^2)} = 0,10$			
н2У	—	—	352 147,88	1 283 312,49					
н3У	—	—	352 119,24	1 283 324,65					
н4У	—	—	352 118,50	1 283 324,53					
н5У	—	—	352 111,41	1 283 305,34					
1	352 118,35	1 283 324,91	—	—		0,20			
2. Сведения о частях границ уточняемого земельного участка с кадастровым номером						57:10:0051301:30		:	
Обозначение части границ		Горизонтальное проложение (S), м	Описание прохождения части границ		Сведения о согласовании местоположения границ (согласовано/спорное)				
от т.	до т.								
1	2	3	4		5				

1	2	3	4	5
н1У	н2У	20,64	Забор	согласовано
н2У	н3У	31,11		
н3У	н4У	0,75		
н4У	н5У	20,46		
н5У	н1У	31,42		

3. Сведения о характеристиках уточняемого земельного участка с кадастровым номером 57:10:0051301:30 :

№ п/п	Наименование характеристики	Значение характеристики
1	2	3
1.	Адрес земельного участка	—
1.1.	Сведения о местоположении земельного участка (при отсутствии адреса) в структурированном в соответствии с федеральной информационной адресной системой виде	Российская Федерация, Орловская область, Орловский р-н, Сабуровское с/с
1.2.	Дополнительные сведения о местоположении земельного участка	—
2.	Площадь земельного участка ± величина погрешности определения (вычисления) площади ($P \pm \Delta P$), м²	$655 \pm 18,00$
3.	Формула, примененная для вычисления предельной погрешности определения площади земельного участка, с подставленными значениями и итоговые (вычисленные) значения	$3,5*0,20*\sqrt{(655,00)} = 18$
4.	Площадь земельного участка согласно сведениям Единого государственного реестра недвижимости (Ркад), м²	626,00
5.	Оценка расхождения Р и Ркад ($P - P_{кад}$), м²	29
6.	Предельный минимальный и максимальный размеры земельного участка (Рмин и Рмакс), м²	Рмин = — Рмакс = —
7.	Кадастровый или иной государственный учетный номер (инвентарный) здания, сооружения, объекта незавершенного строительства, расположенного на земельном участке	57:10:0051301:167
8.	Вид (виды) разрешенного использования	Для садоводства
8.1.	Дополнительные сведения об использовании земельного участка	—
9.	Сведения о земельных участках (землях общего пользования, территории общего пользования), посредством которых обеспечивается доступ	—
10.	Иные сведения	—

4. Пояснения к сведениям об уточняемом земельном участке с кадастровым номером

57:10:0051301:30

:

1.

—

1. Сведения о характерных точках границ уточняемого земельного участка с кадастровым номером

57:10:0051301:109

:

Система координат

МСК-57 зона 1

Зона №

1

Обоз- начение харак- терных точек границ	Координаты, м				Метод определения координат	Формулы, примененные для расчета средней квадратической погрешности определения координат характерных точек границ (Mt), с подставленными в такие формулы значениями и итоговые (вычисленные) значения Mt, м	Описание закрепления точки
	содержатся в Едином государственном реестре недвижимости		определены в результате выполнения комплексных кадастровых работ				
	X	Y	X	Y			
1	2	3	4	5	6	7	8
1	352 134,09	1 283 275,80	—	—	Метод спутниковых геодезических измерений (определений)	0,10	Столб (деревянный, бетонный, кирпичный)
2	352 140,35	1 283 293,18	—	—			
3	352 111,38	1 283 305,24	—	—			
4	352 104,35	1 283 285,61	—	—			
5	352 104,48	1 283 285,56	—	—			
6	352 131,97	1 283 274,19	—	—			
7	352 133,22	1 283 273,68	—	—			
н1У	—	—	352 134,27	1 283 275,77		$\sqrt{(0,07^2 + 0,07^2)} = 0,10$	
н2У	—	—	352 140,41	1 283 293,25			
н3У	—	—	352 111,41	1 283 305,34			
н4У	—	—	352 104,57	1 283 285,60			

1	2	3	4	5	6	7	8
н5У	—	—	352 132,09	1 283 274,30	Метод спутниковых геодезических измерений (определений)	$\sqrt{(0,07^2 + 0,07^2)} = 0,10$	Столб (деревянный, бетонный, кирпичный)
1	352 134,09	1 283 275,80	—	—		0,10	
2. Сведения о частях границ уточняемого земельного участка с кадастровым номером						57:10:0051301:109 :	
Обозначение части границ		Горизонтальное проложение (S), м	Описание прохождения части границ		Сведения о согласовании местоположения границ (согласовано/спорное)		
от т.	до т.						
1	2	3	4		5		
н1У	н2У	18,53	Забор		согласовано		
н2У	н3У	31,42					
н3У	н4У	20,89					
н4У	н5У	29,75					
н5У	н1У	2,63					
3. Сведения о характеристиках уточняемого земельного участка с кадастровым номером						57:10:0051301:109 :	
№ п/п	Наименование характеристики				Значение характеристики		
1	2				3		
1.	Адрес земельного участка				—		
1.1.	Сведения о местоположении земельного участка (при отсутствии адреса) в структурированном в соответствии с федеральной информационной адресной системой виде				Российская Федерация, Орловская область, Орловский р-н		
1.2.	Дополнительные сведения о местоположении земельного участка				—		
2.	Площадь земельного участка ± величина погрешности определения (вычисления) площади (P ± ΔP), м²				650 ± 18,00		
3.	Формула, примененная для вычисления предельной погрешности определения площади земельного участка, с подставленными значениями и итоговые (вычисленные) значения				$3,5*0,20*\sqrt{(650,00)} = 18$		
4.	Площадь земельного участка согласно сведениям Единого государственного реестра недвижимости (Ркад), м²				652,00		
5.	Оценка расхождения Р и Ркад (Р - Ркад), м²				2		
6.	Предельный минимальный и максимальный размеры земельного участка (Рмин и Рмакс), м²				Рмин = — Рмакс = —		

1	2				3		
7.	Кадастровый или иной государственный учетный номер (инвентарный) здания, сооружения, объекта незавершенного строительства, расположенного на земельном участке				—		
8.	Вид (виды) разрешенного использования				Для садоводства		
8.1.	Дополнительные сведения об использовании земельного участка				—		
9.	Сведения о земельных участках (землях общего пользования, территории общего пользования), посредством которых обеспечивается доступ				—		
10.	Иные сведения				—		
4. Пояснения к сведениям об уточняемом земельном участке с кадастровым номером					57:10:0051301:109		
1.	—						
1. Сведения о характерных точках границ уточняемого земельного участка с кадастровым номером					57:10:0051301:31		
Система координат МСК-57 зона 1					Зона № 1		
Обоз- начение харак- терных точек границ	Координаты, м				Метод определения координат	Формулы, примененные для расчета средней квадратической погрешности определения координат характерных точек границ (Mt), с подставленными в такие формулы значениями и итоговые (вычисленные) значения Mt, м	Описание закрепления точки
	содержатся в Едином государственном реестре недвижимости		определены в результате выполнения комплексных кадастровых работ				
	X	Y	X	Y			
1	2	3	4	5	6	7	8
1	352 126,12	1 283 254,32	—	—	Метод спутниковых геодезических измерений (определений)	0,10	Столб (деревянный, бетонный, кирпичный)
2	352 131,33	1 283 268,45	—	—			
3	352 133,22	1 283 273,68	—	—			
4	352 131,97	1 283 274,19	—	—			
5	352 104,48	1 283 285,56	—	—			

1	2	3	4	5	6	7	8
6	352 104,35	1 283 285,61	—	—	Метод спутниковых геодезических измерений (определений)	0,10	Столб (деревянный, бетонный, кирпичный)
7	352 102,58	1 283 280,45	—	—			
8	352 097,43	1 283 266,50	—	—			
н1У	—	—	352 126,23	1 283 254,53		$\sqrt{(0,07^2 + 0,07^2)} = 0,10$	
н2У	—	—	352 131,40	1 283 268,51			
н3У	—	—	352 131,15	1 283 271,39			
н4У	—	—	352 132,09	1 283 274,30			
н5У	—	—	352 104,57	1 283 285,60			
н6У	—	—	352 104,35	1 283 285,68			
н7У	—	—	352 097,44	1 283 266,75			
1	352 126,12	1 283 254,32	—	—		0,10	

2. Сведения о частях границ уточняемого земельного участка с кадастровым номером
57:10:0051301:31
:

Обозначение части границ		Горизонтальное проложение (S), м	Описание прохождения части границ	Сведения о согласовании местоположения границ (согласовано/спорное)
от т.	до т.			
1	2	3	4	5
н1У	н2У	14,91	Забор	согласовано
н2У	н3У	2,89		
н3У	н4У	3,06		
н4У	н5У	29,75		
н5У	н6У	0,23		
н6У	н7У	20,15		
н7У	н1У	31,28		

3. Сведения о характеристиках уточняемого земельного участка с кадастровым номером 57:10:0051301:31 :		
№ п/п	Наименование характеристики	Значение характеристики
1	2	3
1.	Адрес земельного участка	—
1.1.	Сведения о местоположении земельного участка (при отсутствии адреса) в структурированном в соответствии с федеральной информационной адресной системой виде	Российская Федерация, Орловская область, Орловский р-н, Дружный п
1.2.	Дополнительные сведения о местоположении земельного участка	—
2.	Площадь земельного участка ± величина погрешности определения (вычисления) площади ($P \pm \Delta P$), м²	$631 \pm 18,00$
3.	Формула, примененная для вычисления предельной погрешности определения площади земельного участка, с подставленными значениями и итоговые (вычисленные) значения	$3,5*0,20*\sqrt{(631,00)} = 18$
4.	Площадь земельного участка согласно сведениям Единого государственного реестра недвижимости (Ркад), м²	637,00
5.	Оценка расхождения Р и Ркад ($P - P_{кад}$), м²	6
6.	Предельный минимальный и максимальный размеры земельного участка ($P_{мин}$ и $P_{макс}$), м²	$P_{мин} = —$ $P_{макс} = —$
7.	Кадастровый или иной государственный учетный номер (инвентарный) здания, сооружения, объекта незавершенного строительства, расположенного на земельном участке	57:10:0051301:157
8.	Вид (виды) разрешенного использования	Для садоводства
8.1.	Дополнительные сведения об использовании земельного участка	—
9.	Сведения о земельных участках (землях общего пользования, территории общего пользования), посредством которых обеспечивается доступ	—
10.	Иные сведения	—
4. Пояснения к сведениям об уточняемом земельном участке с кадастровым номером 57:10:0051301:31 :		
1.	—	

1. Сведения о характерных точках границ уточняемого земельного участка с кадастровым номером

57:10:0051301:32

Система координат

МСК-57 зона 1

Зона №

1

Обоз- начение харак- терных точек границ	Координаты, м				Метод определения координат	Формулы, примененные для расчета средней квадратической погрешности определения координат характерных точек границ (Mt), с подставленными в такие формулы значениями и итоговые (вычисленные) значения Mt, м	Описание закрепления точки
	содержатся в Едином государственном реестре недвижимости		определены в результате выполнения комплексных кадастровых работ				
	X	Y	X	Y			
1	2	3	4	5	6	7	8
1	352 118,89	1 283 235,16	—	—	Метод спутниковых геодезических измерений (определений)	0,10	Столб (деревянный, бетонный, кирпичный)
2	352 126,12	1 283 254,32	—	—			
3	352 097,43	1 283 266,50	—	—			
4	352 089,33	1 283 247,43	—	—			
5	352 093,52	1 283 245,70	—	—			
н1У	—	—	352 119,11	1 283 235,37		$\sqrt{(0,07^2 + 0,07^2)} = 0,10$	
н2У	—	—	352 126,23	1 283 254,53			
н3У	—	—	352 097,44	1 283 266,75			
н4У	—	—	352 089,29	1 283 247,56			
1	352 118,89	1 283 235,16	—	—		0,10	

2. Сведения о частях границ уточняемого земельного участка с кадастровым номером

57:10:0051301:32

Обозначение части границ		Горизонтальное проложение (S), м	Описание прохождения части границ	Сведения о согласовании местоположения границ (согласовано/спорное)
от т.	до т.			
1	2	3	4	5

1	2	3	4	5
н1У	н2У	20,44	Забор	согласовано
н2У	н3У	31,28		
н3У	н4У	20,85		
н4У	н1У	32,22		

3. Сведения о характеристиках уточняемого земельного участка с кадастровым номером 57:10:0051301:32 :

№ п/п	Наименование характеристики	Значение характеристики
1	2	3
1.	Адрес земельного участка	—
1.1.	Сведения о местоположении земельного участка (при отсутствии адреса) в структурированном в соответствии с федеральной информационной адресной системой виде	Российская Федерация, Орловская область, Орловский р-н, Дружный п
1.2.	Дополнительные сведения о местоположении земельного участка	—
2.	Площадь земельного участка \pm величина погрешности определения (вычисления) площади ($P \pm \Delta P$), м ²	$655 \pm 18,00$
3.	Формула, примененная для вычисления предельной погрешности определения площади земельного участка, с подставленными значениями и итоговые (вычисленные) значения	$3,5*0,20*\sqrt{(655,00)} = 18$
4.	Площадь земельного участка согласно сведениям Единого государственного реестра недвижимости (Ркад), м ²	650,00
5.	Оценка расхождения Р и Ркад ($P - P_{кад}$), м ²	5
6.	Предельный минимальный и максимальный размеры земельного участка ($P_{мин}$ и $P_{макс}$), м ²	$P_{мин} = —$ $P_{макс} = —$
7.	Кадастровый или иной государственный учетный номер (инвентарный) здания, сооружения, объекта незавершенного строительства, расположенного на земельном участке	57:10:0051301:147
8.	Вид (виды) разрешенного использования	Для садоводчества и товарищества
8.1.	Дополнительные сведения об использовании земельного участка	—
9.	Сведения о земельных участках (землях общего пользования, территории общего пользования), посредством которых обеспечивается доступ	—
10.	Иные сведения	—

4. Пояснения к сведениям об уточняемом земельном участке с кадастровым номером 57:10:0051301:32 :

1.	—												
1. Сведения о характерных точках границ уточняемого земельного участка с кадастровым номером						57:10:0051301:29					:		
Система координат						МСК-57 зона 1						Зона №	1
Обоз- начение харак- терных точек границ	Координаты, м				Метод определения координат	Формулы, примененные для расчета средней квадратической погрешности определения координат характерных точек границ (Mt), с подставленными в такие формулы значениями и итоговые (вычисленные) значения Mt, м	Описание закрепления точки						
	содержатся в Едином государственном реестре недвижимости		определены в результате выполнения комплексных кадастровых работ										
	X	Y	X	Y									
1	2	3	4	5	6	7	8						
1	352 155,74	1 283 334,33	—	—	Метод спутниковых геодезических измерений (определений)	0,20	Столб (деревянный, бетонный, кирпичный)						
2	352 159,07	1 283 343,10	—	—									
3	352 130,24	1 283 357,03	—	—									
4	352 126,67	1 283 345,54	—	—									
н1У	—	—	352 155,79	1 283 334,49		$\sqrt{(0,07^2 + 0,07^2)} = 0,10$							
н2У	—	—	352 157,57	1 283 339,07									
н3У	—	—	352 157,11	1 283 339,26									
н4У	—	—	352 157,43	1 283 340,11									
н5У	—	—	352 157,90	1 283 339,93									
н6У	—	—	352 159,12	1 283 343,23									
н7У	—	—	352 130,33	1 283 356,99									

1	2	3	4	5	6	7	8
н8У	—	—	352 126,65	1 283 346,23	Метод спутниковых геодезических измерений (определений)	$\sqrt{(0,07^2 + 0,07^2)} = 0,10$	Столб (деревянный, бетонный, кирпичный)
н9У	—	—	352 126,83	1 283 345,55			
1	352 155,74	1 283 334,33	—	—		0,20	

2. Сведения о частях границ уточняемого земельного участка с кадастровым номером
57:10:0051301:29
:

Обозначение части границ		Горизонтальное проложение (S), м	Описание прохождения части границ	Сведения о согласовании местоположения границ (согласовано/спорное)
от т.	до т.			
1	2	3	4	5
н1У	н2У	4,91	Забор	согласовано
н2У	н3У	0,50		
н3У	н4У	0,91		
н4У	н5У	0,50		
н5У	н6У	3,52		
н6У	н7У	31,91	-	
н7У	н8У	11,37	Забор	
н8У	н9У	0,70		
н9У	н1У	31,00		

3. Сведения о характеристиках уточняемого земельного участка с кадастровым номером
57:10:0051301:29
:

№ п/п	Наименование характеристики	Значение характеристики
1	2	3
1.	Адрес земельного участка	—
1.1.	Сведения о местоположении земельного участка (при отсутствии адреса) в структурированном в соответствии с федеральной информационной адресной системой виде	Российская Федерация, Орловская область, Орловский р-н, Сабуровское с/с
1.2.	Дополнительные сведения о местоположении земельного участка	—
2.	Площадь земельного участка ± величина погрешности определения (вычисления) площади (Р ± ΔР), м²	336 ± 13,00
3.	Формула, примененная для вычисления предельной погрешности определения площади земельного участка, с подставленными значениями и итоговые (вычисленные) значения	3,5*0,20*√(336,00) = 13

1	2				3		
4.	Площадь земельного участка согласно сведениям Единого государственного реестра недвижимости (Ркад), м²				336,00		
5.	Оценка расхождения Р и Ркад (Р - Ркад), м²				0		
6.	Предельный минимальный и максимальный размеры земельного участка (Рмин и Рмакс), м²				Рмин = — Рмакс = —		
7.	Кадастровый или иной государственный учетный номер (инвентарный) здания, сооружения, объекта незавершенного строительства, расположенного на земельном участке				—		
8.	Вид (виды) разрешенного использования				Для садоводства		
8.1.	Дополнительные сведения об использовании земельного участка				—		
9.	Сведения о земельных участках (землях общего пользования, территории общего пользования), посредством которых обеспечивается доступ				—		
10.	Иные сведения				—		
4. Пояснения к сведениям об уточняемом земельном участке с кадастровым номером					57:10:0051301:29		
1.	—						
1. Сведения о характерных точках границ уточняемого земельного участка с кадастровым номером					57:10:0051301:2		
Система координат					МСК-57 зона 1		
					Зона № 1		
Обоз- начение харак- терных точек границ	Координаты, м				Метод определения координат	Формулы, примененные для расчета средней квадратической погрешности определения координат характерных точек границ (Mt), с подставленными в такие формулы значениями и итоговые (вычисленные) значения Mt, м	Описание закрепления точки
	содержатся в Едином государственном реестре недвижимости		определены в результате выполнения комплексных кадастровых работ				
	X	Y	X	Y			
1	2	3	4	5	6	7	8
1	352 203,90	1 283 471,54	—	—	Метод спутниковых геодезических измерений (определений)	0,10	Столб (деревянный, бетонный, кирпичный)
2	352 212,36	1 283 490,84	—	—			
3	352 216,69	1 283 500,28	—	—			

1	2	3	4	5	6	7	8
4	352 207,00	1 283 505,32	—	—	Метод спутниковых геодезических измерений (определений)	0,10	Столб (деревянный, бетонный, кирпичный)
5	352 196,36	1 283 503,55	—	—			
6	352 186,07	1 283 497,91	—	—			
7	352 182,17	1 283 493,69	—	—			
8	352 176,24	1 283 483,00	—	—			
н1У	—	—	352 204,32	1 283 472,55		$\sqrt{(0,07^2 + 0,07^2)} = 0,10$	
н2У	—	—	352 216,05	1 283 502,09			
н3У	—	—	352 206,74	1 283 507,11			
н4У	—	—	352 194,53	1 283 504,47			
н5У	—	—	352 182,50	1 283 496,52			
н6У	—	—	352 176,63	1 283 482,45			
1	352 203,90	1 283 471,54	—	—		0,10	

2. Сведения о частях границ уточняемого земельного участка с кадастровым номером					57:10:0051301:2		
Обозначение части границ		Горизонтальное проложение (S), м	Описание прохождения части границ		Сведения о согласовании местоположения границ (согласовано/спорное)		
от т.	до т.						
1	2	3	4		5		
н1У	н2У	31,78	Забор		согласовано		
н2У	н3У	10,58					
н3У	н4У	12,49					
н4У	н5У	14,42					
н5У	н6У	15,25					
н6У	н1У	29,41					

3. Сведения о характеристиках уточняемого земельного участка с кадастровым номером 57:10:0051301:2 :		
№ п/п	Наименование характеристики	Значение характеристики
1	2	3
1.	Адрес земельного участка	—
1.1.	Сведения о местоположении земельного участка (при отсутствии адреса) в структурированном в соответствии с федеральной информационной адресной системой виде	Российская Федерация, Орловская область, Орловский р-н
1.2.	Дополнительные сведения о местоположении земельного участка	—
2.	Площадь земельного участка ± величина погрешности определения (вычисления) площади ($P \pm \Delta P$), м²	$830 \pm 20,00$
3.	Формула, примененная для вычисления предельной погрешности определения площади земельного участка, с подставленными значениями и итоговые (вычисленные) значения	$3,5*0,20*\sqrt{(830,00)} = 20$
4.	Площадь земельного участка согласно сведениям Единого государственного реестра недвижимости (Ркад), м²	804,00
5.	Оценка расхождения Р и Ркад ($P - P_{кад}$), м²	26
6.	Предельный минимальный и максимальный размеры земельного участка (Рмин и Рмакс), м²	Рмин = — Рмакс = —
7.	Кадастровый или иной государственный учетный номер (инвентарный) здания, сооружения, объекта незавершенного строительства, расположенного на земельном участке	57:10:0051301:174
8.	Вид (виды) разрешенного использования	Для садоводства
8.1.	Дополнительные сведения об использовании земельного участка	—
9.	Сведения о земельных участках (землях общего пользования, территории общего пользования), посредством которых обеспечивается доступ	—
10.	Иные сведения	—
4. Пояснения к сведениям об уточняемом земельном участке с кадастровым номером 57:10:0051301:2 :		
1.	—	

1. Сведения о характерных точках границ уточняемого земельного участка с кадастровым номером						57:10:0051301:22		:	
Система координат				МСК-57 зона 1				Зона №	1
Обоз- начение харак- терных точек границ	Координаты, м				Метод определения координат	Формулы, примененные для расчета средней квадратической погрешности определения координат характерных точек границ (Mt), с подставленными в такие формулы значениями и итоговые (вычисленные) значения Mt, м	Описание закрепления точки		
	содержатся в Едином государственном реестре недвижимости		определены в результате выполнения комплексных кадастровых работ						
	X	Y	X	Y					
1	2	3	4	5	6	7	8		
1	352 176,24	1 283 483,00	—	—	Метод спутниковых геодезических измерений (определений)	7,50	Столб (деревянный, бетонный, кирпичный)		
2	352 169,69	1 283 464,59	—	—					
3	352 197,15	1 283 453,20	—	—					
4	352 204,64	1 283 471,23	—	—					
н1У	—	—	352 197,12	1 283 452,47		$\sqrt{(0,07^2 + 0,07^2)} = 0,10$			
н2У	—	—	352 204,32	1 283 472,55					
н3У	—	—	352 176,63	1 283 482,45					
н4У	—	—	352 175,93	1 283 482,70					
н5У	—	—	352 169,47	1 283 464,14					
1	352 176,24	1 283 483,00	—	—		7,50			
2. Сведения о частях границ уточняемого земельного участка с кадастровым номером						57:10:0051301:22		:	
Обозначение части границ		Горизонтальное проложение (S), м	Описание прохождения части границ		Сведения о согласовании местоположения границ (согласовано/спорное)				
от т.	до т.								
1	2	3	4		5				

1	2	3	4	5
н1У	н2У	21,33	Забор	согласовано
н2У	н3У	29,41		
н3У	н4У	0,74		
н4У	н5У	19,65		
н5У	н1У	30,01		

3. Сведения о характеристиках уточняемого земельного участка с кадастровым номером 57:10:0051301:22 :

№ п/п	Наименование характеристики	Значение характеристики
1	2	3
1.	Адрес земельного участка	—
1.1.	Сведения о местоположении земельного участка (при отсутствии адреса) в структурированном в соответствии с федеральной информационной адресной системой виде	Российская Федерация, Орловская область, Орловский р-н, Сабуровское с/с
1.2.	Дополнительные сведения о местоположении земельного участка	—
2.	Площадь земельного участка ± величина погрешности определения (вычисления) площади ($P \pm \Delta P$), м²	$616 \pm 17,00$
3.	Формула, примененная для вычисления предельной погрешности определения площади земельного участка, с подставленными значениями и итоговые (вычисленные) значения	$3,5*0,20*\sqrt{(616,00)} = 17$
4.	Площадь земельного участка согласно сведениям Единого государственного реестра недвижимости (Ркад), м²	590,00
5.	Оценка расхождения Р и Ркад ($P - P_{кад}$), м²	26
6.	Предельный минимальный и максимальный размеры земельного участка (Рмин и Рмакс), м²	Рмин = — Рмакс = —
7.	Кадастровый или иной государственный учетный номер (инвентарный) здания, сооружения, объекта незавершенного строительства, расположенного на земельном участке	57:10:0051301:171
8.	Вид (виды) разрешенного использования	Для садоводства
8.1.	Дополнительные сведения об использовании земельного участка	—
9.	Сведения о земельных участках (землях общего пользования, территории общего пользования), посредством которых обеспечивается доступ	—
10.	Иные сведения	—

4. Пояснения к сведениям об уточняемом земельном участке с кадастровым номером						57:10:0051301:22		:
1.		—						
1. Сведения о характерных точках границ уточняемого земельного участка с кадастровым номером						57:10:0051301:189		:
Система координат		МСК-57 зона 1				Зона №		1
Обозначение характерных точек границ	Координаты, м				Метод определения координат	Формулы, примененные для расчета средней квадратической погрешности определения координат характерных точек границ (Mt), с подставленными в такие формулы значениями и итоговые (вычисленные) значения Mt, м	Описание закрепления точки	
	содержатся в Едином государственном реестре недвижимости		определены в результате выполнения комплексных кадастровых работ					
	X	Y	X	Y				
1	2	3	4	5	6	7	8	
1	352 193,89	1 283 443,35	352 193,89	1 283 443,35	Метод спутниковых геодезических измерений (определений)	$\sqrt{(0,07^2 + 0,07^2)} = 0,10$	Столб (деревянный, бетонный, кирпичный)	
2	352 197,12	1 283 452,47	352 197,12	1 283 452,47		0,10		
3	352 169,21	1 283 464,17	—	—				
н1У	—	—	352 169,47	1 283 464,14		$\sqrt{(0,07^2 + 0,07^2)} = 0,10$		
4	352 166,04	1 283 454,28	352 166,04	1 283 454,28				
1	352 193,89	1 283 443,35	352 193,89	1 283 443,35				
2. Сведения о частях границ уточняемого земельного участка с кадастровым номером						57:10:0051301:189		:
Обозначение части границ		Горизонтальное проложение (S), м	Описание прохождения части границ		Сведения о согласовании местоположения границ (согласовано/спорное)			
от т.	до т.							
1	2	3	4		5			
1	2	9,68	Забор		согласовано			
2	н1У	30,01	-					
н1У	4	10,44	Забор					
4	1	29,92	-					

3. Сведения о характеристиках уточняемого земельного участка с кадастровым номером 57:10:0051301:189 :		
№ п/п	Наименование характеристики	Значение характеристики
1	2	3
1.	Адрес земельного участка	—
1.1.	Сведения о местоположении земельного участка (при отсутствии адреса) в структурированном в соответствии с федеральной информационной адресной системой виде	Российская Федерация, Орловская область, Орловский р-н
1.2.	Дополнительные сведения о местоположении земельного участка	—
2.	Площадь земельного участка ± величина погрешности определения (вычисления) площади ($P \pm \Delta P$), м²	$301 \pm 12,00$
3.	Формула, примененная для вычисления предельной погрешности определения площади земельного участка, с подставленными значениями и итоговые (вычисленные) значения	$3,5*0,20*\sqrt{(301,00)} = 12$
4.	Площадь земельного участка согласно сведениям Единого государственного реестра недвижимости (Ркад), м²	301,00
5.	Оценка расхождения Р и Ркад ($P - P_{кад}$), м²	0
6.	Предельный минимальный и максимальный размеры земельного участка ($P_{мин}$ и $P_{макс}$), м²	$P_{мин} = —$ $P_{макс} = —$
7.	Кадастровый или иной государственный учетный номер (инвентарный) здания, сооружения, объекта незавершенного строительства, расположенного на земельном участке	—
8.	Вид (виды) разрешенного использования	Для садоводства
8.1.	Дополнительные сведения об использовании земельного участка	—
9.	Сведения о земельных участках (землях общего пользования, территории общего пользования), посредством которых обеспечивается доступ	—
10.	Иные сведения	—
4. Пояснения к сведениям об уточняемом земельном участке с кадастровым номером 57:10:0051301:189 :		
1.	—	

1. Сведения о характерных точках границ уточняемого земельного участка с кадастровым номером					57:10:0051301:38		
Система координат					МСК-57 зона 1		
					Зона № 1		
Обоз- начение харак- терных точек границ	Координаты, м				Метод определения координат	Формулы, примененные для расчета средней квадратической погрешности определения координат характерных точек границ (Mt), с подставленными в такие формулы значениями и итоговые (вычисленные) значения Mt, м	Описание закрепления точки
	содержатся в Едином государственном реестре недвижимости		определены в результате выполнения комплексных кадастровых работ				
	X	Y	X	Y			
1	2	3	4	5	6	7	8
1	352 213,98	1 283 414,14	352 213,98	1 283 414,14	Метод спутниковых геодезических измерений (определений)	$\sqrt{(0,07^2 + 0,07^2)} = 0,10$	Столб (деревянный, бетонный, кирпичный)
2	352 220,48	1 283 432,53	352 220,48	1 283 432,53			
3	352 223,64	1 283 441,80	—	—			
4	352 200,04	1 283 448,19	—	—			
5	352 193,71	1 283 430,18	—	—			
6	352 191,17	1 283 422,42	—	—			
н1У	—	—	352 223,75	1 283 441,85			
н2У	—	—	352 221,08	1 283 442,51			
н3У	—	—	352 200,46	1 283 448,20			
н4У	—	—	352 200,03	1 283 448,12			
н5У	—	—	352 191,16	1 283 422,49			
7	352 208,88	1 283 415,86	352 208,88	1 283 415,86		$\sqrt{(0,07^2 + 0,07^2)} = 0,10$	

1	2	3	4	5	6	7	8
1	352 213,98	1 283 414,14	352 213,98	1 283 414,14	Метод спутниковых геодезических измерений (определений)	$\sqrt{(0,07^2 + 0,07^2)} = 0,10$	Столб (деревянный, бетонный, кирпичный)
2. Сведения о частях границ уточняемого земельного участка с кадастровым номером						57:10:0051301:38	
Обозначение части границ		Горизонтальное проложение (S), м	Описание прохождения части границ		Сведения о согласовании местоположения границ (согласовано/спорное)		
от т.	до т.						
1	2	3	4		5		
1	2	19,50	Забор		согласовано		
2	н1У	9,88					
н1У	н2У	2,75					
н2У	н3У	21,39					
н3У	н4У	0,44					
н4У	н5У	27,12					
н5У	7	18,92					
7	1	5,38					
3. Сведения о характеристиках уточняемого земельного участка с кадастровым номером						57:10:0051301:38	
№ п/п	Наименование характеристики				Значение характеристики		
1	2				3		
1.	Адрес земельного участка				—		
1.1.	Сведения о местоположении земельного участка (при отсутствии адреса) в структурированном в соответствии с федеральной информационной адресной системой виде				Российская Федерация, Орловская область, Орловский р-н		
1.2.	Дополнительные сведения о местоположении земельного участка				—		
2.	Площадь земельного участка ± величина погрешности определения (вычисления) площади (Р ± ΔР), м²				692 ± 18,00		
3.	Формула, примененная для вычисления предельной погрешности определения площади земельного участка, с подставленными значениями и итоговые (вычисленные) значения				$3,5 \cdot 0,20 \cdot \sqrt{(692,00)} = 18$		
4.	Площадь земельного участка согласно сведениям Единого государственного реестра недвижимости (Ркад), м²				692,00		
5.	Оценка расхождения Р и Ркад (Р - Ркад), м²				0		
6.	Предельный минимальный и максимальный размеры земельного участка (Рмин и Рмакс), м²				Рмин = — Рмакс = —		

1	2				3		
7.	Кадастровый или иной государственный учетный номер (инвентарный) здания, сооружения, объекта незавершенного строительства, расположенного на земельном участке				57:10:0051301:159		
8.	Вид (виды) разрешенного использования				Для садоводства		
8.1.	Дополнительные сведения об использовании земельного участка				—		
9.	Сведения о земельных участках (землях общего пользования, территории общего пользования), посредством которых обеспечивается доступ				—		
10.	Иные сведения				—		
4. Пояснения к сведениям об уточняемом земельном участке с кадастровым номером					57:10:0051301:38		
1.	—						
1. Сведения о характерных точках границ уточняемого земельного участка с кадастровым номером					57:10:0051301:143		
Система координат МСК-57 зона 1					Зона № 1		
Обозначение характерных точек границ	Координаты, м				Метод определения координат	Формулы, примененные для расчета средней квадратической погрешности определения координат характерных точек границ (Mt), с подставленными в такие формулы значениями и итоговые (вычисленные) значения Mt, м	Описание закрепления точки
	содержатся в Едином государственном реестре недвижимости		определены в результате выполнения комплексных кадастровых работ				
	X	Y	X	Y			
1	2	3	4	5	6	7	8
1	352 107,72	1 283 370,47	352 107,72	1 283 370,47	Метод спутниковых геодезических измерений (определений)	$\sqrt{(0,07^2 + 0,07^2)} = 0,10$	Столб (деревянный, бетонный, кирпичный)
2	352 109,23	1 283 375,03	—	—		0,20	
3	352 115,64	1 283 394,27	—	—		0,10	
4	352 095,59	1 283 402,01	—	—		0,20	
5	352 089,50	1 283 382,88	—	—			

1	2	3	4	5	6	7	8
6	352 088,02	1 283 378,30	—	—	Метод спутниковых геодезических измерений (определений)	0,20	Столб (деревянный, бетонный, кирпичный)
н1У	—	—	352 115,02	1 283 393,97		$\sqrt{(0,07^2 + 0,07^2)} = 0,10$	
н2У	—	—	352 095,23	1 283 401,82			
н3У	—	—	352 088,32	1 283 378,03			
1	352 107,72	1 283 370,47	352 107,72	1 283 370,47			

2. Сведения о частях границ уточняемого земельного участка с кадастровым номером 57:10:0051301:143 :

Обозначение части границ		Горизонтальное проложение (S), м	Описание прохождения части границ	Сведения о согласовании местоположения границ (согласовано/спорное)
от т.	до т.			
1	2	3	4	5
1	н1У	24,61	Забор	согласовано
н1У	н2У	21,29		
н2У	н3У	24,77		
н3У	1	20,82		

3. Сведения о характеристиках уточняемого земельного участка с кадастровым номером 57:10:0051301:143 :

№ п/п	Наименование характеристики	Значение характеристики
1	2	3
1.	Адрес земельного участка	—
1.1.	Сведения о местоположении земельного участка (при отсутствии адреса) в структурированном в соответствии с федеральной информационной адресной системой виде	Российская Федерация, Орловская область, Орловский р-н
1.2.	Дополнительные сведения о местоположении земельного участка	—
2.	Площадь земельного участка ± величина погрешности определения (вычисления) площади ($P \pm \Delta P$), м²	$518 \pm 16,00$
3.	Формула, примененная для вычисления предельной погрешности определения площади земельного участка, с подставленными значениями и итоговые (вычисленные) значения	$3,5 * 0,20 * \sqrt{(518,00)} = 16$
4.	Площадь земельного участка согласно сведениям Единого государственного реестра недвижимости (Ркад), м²	532,00

1	2				3			
5.	Оценка расхождения Р и Ркад (Р - Ркад), м²				14			
6.	Предельный минимальный и максимальный размеры земельного участка (Рмин и Рмакс), м²				Рмин = — Рмакс = —			
7.	Кадастровый или иной государственный учетный номер (инвентарный) здания, сооружения, объекта незавершенного строительства, расположенного на земельном участке				—			
8.	Вид (виды) разрешенного использования				Для садоводства			
8.1.	Дополнительные сведения об использовании земельного участка				—			
9.	Сведения о земельных участках (землях общего пользования, территории общего пользования), посредством которых обеспечивается доступ				—			
10.	Иные сведения				—			
4. Пояснения к сведениям об уточняемом земельном участке с кадастровым номером					57:10:0051301:143 :			
1.	—							
1. Сведения о характерных точках границ уточняемого земельного участка с кадастровым номером					57:10:0051301:144 :			
Система координат МСК-57 зона 1					Зона № 1			
Обоз- начение харак- терных точек границ	Координаты, м				Метод определения координат	Формулы, примененные для расчета средней квадратической погрешности определения координат характерных точек границ (Mt), с подставленными в такие формулы значениями и итоговые (вычисленные) значения Mt, м	Описание закрепления точки	
	содержатся в Едином государственном реестре недвижимости		определены в результате выполнения комплексных кадастровых работ					
	X	Y	X	Y				
1	2	3	4	5	6	7	8	
n1Y	—	—	352 097,85	1 283 342,26	Метод спутниковых геодезических измерений (определений)	$\sqrt{(0,07^2 + 0,07^2)} = 0,10$	Столб (деревянный, бетонный, кирпичный)	
1	352 107,72	1 283 370,47	352 107,72	1 283 370,47				
2	352 088,02	1 283 378,30	—	—				
3	352 078,88	1 283 350,00	—	—				

1	2	3	4	5	6	7	8
4	352 098,05	1 283 342,83	—	—	Метод спутниковых геодезических измерений (определений)	0,20	Столб (деревянный, бетонный, кирпичный)
н2У	—	—	352 088,32	1 283 378,03		$\sqrt{(0,07^2 + 0,07^2)} = 0,10$	
н3У	—	—	352 088,03	1 283 378,14			
н4У	—	—	352 078,42	1 283 349,39			
н1У	—	—	352 097,85	1 283 342,26			
2. Сведения о частях границ уточняемого земельного участка с кадастровым номером						57:10:0051301:144	:
Обозначение части границ		Горизонтальное проложение (S), м	Описание прохождения части границ		Сведения о согласовании местоположения границ (согласовано/спорное)		
от т.	до т.						
1	2	3	4		5		
н1У	1	29,89	Забор		согласовано		
1	н2У	20,82					
н2У	н3У	0,31					
н3У	н4У	30,31					
н4У	н1У	20,70					
3. Сведения о характеристиках уточняемого земельного участка с кадастровым номером						57:10:0051301:144	:
№ п/п	Наименование характеристики				Значение характеристики		
1	2				3		
1.	Адрес земельного участка				—		
1.1.	Сведения о местоположении земельного участка (при отсутствии адреса) в структурированном в соответствии с федеральной информационной адресной системой виде				Российская Федерация, Орловская область, Орловский р-н		
1.2.	Дополнительные сведения о местоположении земельного участка				—		
2.	Площадь земельного участка ± величина погрешности определения (вычисления) площади (P ± ΔP), м²				629 ± 18,00		
3.	Формула, примененная для вычисления предельной погрешности определения площади земельного участка, с подставленными значениями и итоговые (вычисленные) значения				$3,5 \cdot 0,20 \cdot \sqrt{(629,00)} = 18$		

1	2				3		
4.	Площадь земельного участка согласно сведениям Единого государственного реестра недвижимости (Ркад), м²				614,00		
5.	Оценка расхождения Р и Ркад (Р - Ркад), м²				15		
6.	Предельный минимальный и максимальный размеры земельного участка (Рмин и Рмакс), м²				Рмин = — Рмакс = —		
7.	Кадастровый или иной государственный учетный номер (инвентарный) здания, сооружения, объекта незавершенного строительства, расположенного на земельном участке				57:10:0051601:250		
8.	Вид (виды) разрешенного использования				Для садоводства		
8.1.	Дополнительные сведения об использовании земельного участка				—		
9.	Сведения о земельных участках (землях общего пользования, территории общего пользования), посредством которых обеспечивается доступ				—		
10.	Иные сведения				—		
4. Пояснения к сведениям об уточняемом земельном участке с кадастровым номером					57:10:0051301:144 :		
1.	—						
1. Сведения о характерных точках границ уточняемого земельного участка с кадастровым номером					57:10:0051301:315 :		
Система координат					МСК-57 зона 1 Зона № 1		
Обоз- начение харак- терных точек границ	Координаты, м				Метод определения координат	Формулы, примененные для расчета средней квадратической погрешности определения координат характерных точек границ (Mt), с подставленными в такие формулы значениями и итоговые (вычисленные) значения Mt, м	Описание закрепления точки
	содержатся в Едином государственном реестре недвижимости		определены в результате выполнения комплексных кадастровых работ				
	X	Y	X	Y			
1	2	3	4	5	6	7	8
1	352 086,78	1 283 310,31	352 086,78	1 283 310,31	Метод спутниковых геодезических измерений (определений)	—	Столб (деревянный, бетонный, кирпичный)
2	352 088,38	1 283 315,03	—	—		0,10	
3	352 089,95	1 283 319,51	352 089,95	1 283 319,51		—	

1	2	3	4	5	6	7	8
4	352 098,05	1 283 342,83	—	—	Метод спутниковых геодезических измерений (определений)	0,10	Столб (деревянный, бетонный, кирпичный)
5	352 078,88	1 283 350,00	—	—			
6	352 069,05	1 283 322,52	—	—			
н1У	—	—	352 097,85	1 283 342,26		$\sqrt{(0,07^2 + 0,07^2)} = 0,10$	
н2У	—	—	352 078,42	1 283 349,39			
7	—	—	352 068,89	1 283 322,09		—	
8	352 067,28	1 283 317,85	352 067,28	1 283 317,85			
1	352 086,78	1 283 310,31	352 086,78	1 283 310,31			

2. Сведения о частях границ уточняемого земельного участка с кадастровым номером
57:10:0051301:315
:

Обозначение части границ		Горизонтальное проложение (S), м	Описание прохождения части границ	Сведения о согласовании местоположения границ (согласовано/спорное)
от т.	до т.			
1	2	3	4	5
1	3	9,73	Забор	согласовано
3	н1У	24,08		
н1У	н2У	20,70		
н2У	7	28,92		
7	8	4,54		
8	1	20,91		

3. Сведения о характеристиках уточняемого земельного участка с кадастровым номером
57:10:0051301:315
:

№ п/п	Наименование характеристики	Значение характеристики
1	2	3

1	2	3
1.	Адрес земельного участка	Российская Федерация, Орловская область, м.о. Орловский, п. Дружный, тер. СНТ Соловьиная Роща-1, ул. Береговая, з/у 57
1.1.	Сведения о местоположении земельного участка (при отсутствии адреса) в структурированном в соответствии с федеральной информационной адресной системой виде	—
1.2.	Дополнительные сведения о местоположении земельного участка	—
2.	Площадь земельного участка \pm величина погрешности определения (вычисления) площади ($P \pm \Delta P$), м ²	$697 \pm 18,00$
3.	Формула, примененная для вычисления предельной погрешности определения площади земельного участка, с подставленными значениями и итоговые (вычисленные) значения	$3,5*0,20*\sqrt{(697,00)} = 18$
4.	Площадь земельного участка согласно сведениям Единого государственного реестра недвижимости (Ркад), м ²	708,00
5.	Оценка расхождения Р и Ркад ($P - P_{кад}$), м ²	11
6.	Предельный минимальный и максимальный размеры земельного участка ($P_{мин}$ и $P_{макс}$), м ²	$P_{мин} = —$ $P_{макс} = —$
7.	Кадастровый или иной государственный учетный номер (инвентарный) здания, сооружения, объекта незавершенного строительства, расположенного на земельном участке	57:10:0051301:307
8.	Вид (виды) разрешенного использования	Для садоводства, садоводство
8.1.	Дополнительные сведения об использовании земельного участка	—
9.	Сведения о земельных участках (землях общего пользования, территории общего пользования), посредством которых обеспечивается доступ	—
10.	Иные сведения	—
4. Пояснения к сведениям об уточняемом земельном участке с кадастровым номером		57:10:0051301:315 :
1.	—	

1. Сведения о характерных точках границ уточняемого земельного участка с кадастровым номером						57:10:0051301:3		:	
Система координат				МСК-57 зона 1				Зона №	1
Обоз- начение харак- терных точек границ	Координаты, м				Метод определения координат	Формулы, примененные для расчета средней квадратической погрешности определения координат характерных точек границ (Mt), с подставленными в такие формулы значениями и итоговые (вычисленные) значения Mt, м	Описание закрепления точки		
	содержатся в Едином государственном реестре недвижимости		определены в результате выполнения комплексных кадастровых работ						
	X	Y	X	Y					
1	2	3	4	5	6	7	8		
н1У	—	—	352 127,57	1 283 361,11	Метод спутниковых геодезических измерений (определений)	$\sqrt{(0,07^2 + 0,07^2)} = 0,10$	Столб (деревянный, бетонный, кирпичный)		
н2У	—	—	352 136,70	1 283 384,89					
н3У	—	—	352 136,69	1 283 385,42					
н4У	—	—	352 115,02	1 283 393,97					
1	352 107,72	1 283 370,47	352 107,72	1 283 370,47					
2	352 127,91	1 283 361,61	—	—		0,10			
3	352 137,22	1 283 385,66	—	—					
4	352 115,64	1 283 394,27	—	—					
н1У	—	—	352 127,57	1 283 361,11				$\sqrt{(0,07^2 + 0,07^2)} = 0,10$	
2. Сведения о частях границ уточняемого земельного участка с кадастровым номером						57:10:0051301:3		:	
Обозначение части границ		Горизонтальное проложение (S), м	Описание прохождения части границ		Сведения о согласовании местоположения границ (согласовано/спорное)				
от т.	до т.								
1	2	3	4		5				
н1У	н2У	25,47	Забор		согласовано				
н2У	н3У	0,53							

1	2	3	4	5
н3У	н4У	23,30	Забор	согласовано
н4У	1	24,61		
1	н1У	21,95		

3. Сведения о характеристиках уточняемого земельного участка с кадастровым номером 57:10:0051301:3 :

№ п/п	Наименование характеристики	Значение характеристики
1	2	3
1.	Адрес земельного участка	—
1.1.	Сведения о местоположении земельного участка (при отсутствии адреса) в структурированном в соответствии с федеральной информационной адресной системой виде	Российская Федерация, Орловская область, Орловский р-н
1.2.	Дополнительные сведения о местоположении земельного участка	—
2.	Площадь земельного участка ± величина погрешности определения (вычисления) площади ($P \pm \Delta P$), м²	$572 \pm 17,00$
3.	Формула, примененная для вычисления предельной погрешности определения площади земельного участка, с подставленными значениями и итоговые (вычисленные) значения	$3,5 * 0,20 * \sqrt{(572,00)} = 17$
4.	Площадь земельного участка согласно сведениям Единого государственного реестра недвижимости (Ркад), м²	575,00
5.	Оценка расхождения Р и Ркад ($P - P_{кад}$), м²	3
6.	Предельный минимальный и максимальный размеры земельного участка (Рмин и Рмакс), м²	Рмин = — Рмакс = —
7.	Кадастровый или иной государственный учетный номер (инвентарный) здания, сооружения, объекта незавершенного строительства, расположенного на земельном участке	57:10:0051301:172
8.	Вид (виды) разрешенного использования	Для ведения садоводства
8.1.	Дополнительные сведения об использовании земельного участка	—
9.	Сведения о земельных участках (землях общего пользования, территории общего пользования), посредством которых обеспечивается доступ	—
10.	Иные сведения	—

4. Пояснения к сведениям об уточняемом земельном участке с кадастровым номером 57:10:0051301:3 :

1.	—
----	---

1. Сведения о характерных точках границ уточняемого земельного участка с кадастровым номером
57:10:0051301:72

Система координат
МСК-57 зона 1
Зона №
1

Обоз- начение харак- терных точек границ	Координаты, м				Метод определения координат	Формулы, примененные для расчета средней квадратической погрешности определения координат характерных точек границ (Mt), с подставленными в такие формулы значениями и итоговые (вычисленные) значения Mt, м	Описание закрепления точки
	содержатся в Едином государственном реестре недвижимости		определены в результате выполнения комплексных кадастровых работ				
	X	Y	X	Y			
1	2	3	4	5	6	7	8
1	352 146,20	1 283 410,58	—	—	Метод спутниковых геодезических измерений (определений)	0,10	Столб (деревянный, бетонный, кирпичный)
2	352 157,03	1 283 439,86	—	—			
3	352 133,01	1 283 445,44	—	—			
4	352 123,87	1 283 418,65	—	—			
н1У	—	—	352 146,07	1 283 410,43		$\sqrt{(0,07^2 + 0,07^2)} = 0,10$	
н2У	—	—	352 157,08	1 283 439,77			
н3У	—	—	352 132,81	1 283 445,27			
н4У	—	—	352 123,71	1 283 418,60			
1	352 146,20	1 283 410,58	—	—		0,10	

2. Сведения о частях границ уточняемого земельного участка с кадастровым номером
57:10:0051301:72

Обозначение части границ		Горизонтальное проложение (S), м	Описание прохождения части границ	Сведения о согласовании местоположения границ (согласовано/спорное)
от т.	до т.			
1	2	3	4	5
н1У	н2У	31,34	Забор	согласовано
н2У	н3У	24,89		

1	2	3	4	5
н3У	н4У	28,18	-	согласовано
н4У	н1У	23,81	Забор	
3. Сведения о характеристиках уточняемого земельного участка с кадастровым номером				57:10:0051301:72 :
№ п/п	Наименование характеристики		Значение характеристики	
1	2		3	
1.	Адрес земельного участка		—	
1.1.	Сведения о местоположении земельного участка (при отсутствии адреса) в структурированном в соответствии с федеральной информационной адресной системой виде		Российская Федерация, Орловская область, Орловский р-н	
1.2.	Дополнительные сведения о местоположении земельного участка		—	
2.	Площадь земельного участка ± величина погрешности определения (вычисления) площади (Р ± ΔР), м²		722 ± 19,00	
3.	Формула, примененная для вычисления предельной погрешности определения площади земельного участка, с подставленными значениями и итоговые (вычисленные) значения		3,5*0,20*√(722,00) = 19	
4.	Площадь земельного участка согласно сведениям Единого государственного реестра недвижимости (Ркад), м²		718,00	
5.	Оценка расхождения Р и Ркад (Р - Ркад), м²		4	
6.	Предельный минимальный и максимальный размеры земельного участка (Рмин и Рмакс), м²		Рмин = — Рмакс = —	
7.	Кадастровый или иной государственный учетный номер (инвентарный) здания, сооружения, объекта незавершенного строительства, расположенного на земельном участке		57:10:0051301:180	
8.	Вид (виды) разрешенного использования		Для садоводства и огородничества	
8.1.	Дополнительные сведения об использовании земельного участка		—	
9.	Сведения о земельных участках (землях общего пользования, территории общего пользования), посредством которых обеспечивается доступ		—	
10.	Иные сведения		—	
4. Пояснения к сведениям об уточняемом земельном участке с кадастровым номером				57:10:0051301:72 :
1.	—			

1. Сведения о характерных точках границ уточняемого земельного участка с кадастровым номером					57:10:0051301:316		
Система координат					МСК-57 зона 1		
					Зона № 1		
Обоз- начение харак- терных точек границ	Координаты, м				Метод определения координат	Формулы, примененные для расчета средней квадратической погрешности определения координат характерных точек границ (Mt), с подставленными в такие формулы значениями и итоговые (вычисленные) значения Mt, м	Описание закрепления точки
	содержатся в Едином государственном реестре недвижимости		определены в результате выполнения комплексных кадастровых работ				
	X	Y	X	Y			
1	2	3	4	5	6	7	8
н1У	—	—	352 086,30	1 283 254,47	Метод спутниковых геодезических измерений (определений)	$\sqrt{(0,07^2 + 0,07^2)} = 0,10$	Столб (деревянный, бетонный, кирпичный)
н2У	—	—	352 090,86	1 283 262,46			
н3У	—	—	352 102,32	1 283 292,36			
н4У	—	—	352 102,00	1 283 292,48			
1	352 083,14	1 283 299,59	352 083,14	1 283 299,59		0,20	
2	352 081,93	1 283 296,02	—	—			
3	352 081,50	1 283 294,76	—	—			
4	352 073,40	1 283 270,88	352 073,40	1 283 270,88		$\sqrt{(0,07^2 + 0,07^2)} = 0,10$	
5	352 080,19	1 283 258,27	—	—		0,20	
6	352 086,43	1 283 255,30	—	—			
7	352 091,95	1 283 262,31	—	—			
8	352 101,28	1 283 287,83	—	—			

1	2	3	4	5	6	7	8
9	352 100,89	1 283 287,98	—	—	Метод спутниковых геодезических измерений (определений)	0,20	Столб (деревянный, бетонный, кирпичный)
10	352 102,49	1 283 292,77	—	—		0,10	
н5У	—	—	352 075,30	1 283 254,97		$\sqrt{(0,07^2 + 0,07^2)} = 0,10$	
н6У	—	—	352 076,37	1 283 255,57			
н1У	—	—	352 086,30	1 283 254,47			

2. Сведения о частях границ уточняемого земельного участка с кадастровым номером 57:10:0051301:316 :

Обозначение части границ		Горизонтальное проложение (S), м	Описание прохождения части границ	Сведения о согласовании местоположения границ (согласовано/спорное)
от т.	до т.			
1	2	3	4	5
н1У	н2У	9,20	Забор	согласовано
н2У	н3У	32,02		
н3У	н4У	0,34		
н4У	1	20,16		
1	4	30,32		
4	н5У	16,02		
н5У	н6У	1,23		
н6У	н1У	9,99		

3. Сведения о характеристиках уточняемого земельного участка с кадастровым номером 57:10:0051301:316 :

№ п/п	Наименование характеристики	Значение характеристики
1	2	3
1.	Адрес земельного участка	—
1.1.	Сведения о местоположении земельного участка (при отсутствии адреса) в структурированном в соответствии с федеральной информационной адресной системой виде	Российская Федерация, Орловская область, Орловский р-н, Сабуровское с/с
1.2.	Дополнительные сведения о местоположении земельного участка	—
2.	Площадь земельного участка ± величина погрешности определения (вычисления) площади ($P \pm \Delta P$), м²	792 ± 20,00

1	2				3		
3.	Формула, примененная для вычисления предельной погрешности определения площади земельного участка, с подставленными значениями и итоговые (вычисленные) значения				3,5*0,20*√(792,00) = 20		
4.	Площадь земельного участка согласно сведениям Единого государственного реестра недвижимости (Ркад), м²				763,00		
5.	Оценка расхождения Р и Ркад (Р - Ркад), м²				29		
6.	Предельный минимальный и максимальный размеры земельного участка (Рмин и Рмакс), м²				Рмин = — Рмакс = —		
7.	Кадастровый или иной государственный учетный номер (инвентарный) здания, сооружения, объекта незавершенного строительства, расположенного на земельном участке				57:10:0051301:313		
8.	Вид (виды) разрешенного использования				Для садоводства		
8.1.	Дополнительные сведения об использовании земельного участка				—		
9.	Сведения о земельных участках (землях общего пользования, территории общего пользования), посредством которых обеспечивается доступ				—		
10.	Иные сведения				—		
4. Пояснения к сведениям об уточняемом земельном участке с кадастровым номером					57:10:0051301:316 :		
1.	—						
1. Сведения о характерных точках границ уточняемого земельного участка с кадастровым номером					57:10:0051301:314 :		
Система координат МСК-57 зона 1					Зона № 1		
Обоз- начение харак- терных точек границ	Координаты, м				Метод определения координат	Формулы, примененные для расчета средней квадратической погрешности определения координат характерных точек границ (Mt), с подставленными в такие формулы значениями и итоговые (вычисленные) значения Mt, м	Описание закрепления точки
	содержатся в Едином государственном реестре недвижимости		определены в результате выполнения комплексных кадастровых работ				
	X	Y	X	Y			
1	2	3	4	5	6	7	8
1	352 073,40	1 283 270,88	352 073,40	1 283 270,88	Метод спутниковых геодезических измерений (определений)	√(0,07^2 + 0,07^2) = 0,10	Столб (деревянный, бетонный, кирпичный)

1	2	3	4	5	6	7	8
2	352 081,50	1 283 294,76	—	—	Метод спутниковых геодезических измерений (определений)	0,20	Столб (деревянный, бетонный, кирпичный)
3	352 081,93	1 283 296,02	—	—			
4	—	—	352 083,14	1 283 299,59		$\sqrt{(0,07^2 + 0,07^2)} = 0,10$	
5	352 086,78	1 283 310,31	352 086,78	1 283 310,31			
6	352 067,28	1 283 317,85	352 067,28	1 283 317,85			
7	352 059,76	1 283 298,01	—	—		0,20	
н1У	—	—	352 059,19	1 283 297,81		$\sqrt{(0,07^2 + 0,07^2)} = 0,10$	
н2У	—	—	352 058,39	1 283 296,96			
8	352 071,13	1 283 269,60	352 071,13	1 283 269,60			
1	352 073,40	1 283 270,88	352 073,40	1 283 270,88			

2. Сведения о частях границ уточняемого земельного участка с кадастровым номером
57:10:0051301:314
:

Обозначение части границ		Горизонтальное проложение (S), м	Описание прохождения части границ	Сведения о согласовании местоположения границ (согласовано/спорное)
от т.	до т.			
1	2	3	4	5
1	4	30,32	Забор	согласовано
4	5	11,32		
5	6	20,91		
6	н1У	21,61		
н1У	н2У	1,17		
н2У	8	30,18		
8	1	2,61		

3. Сведения о характеристиках уточняемого земельного участка с кадастровым номером
57:10:0051301:314
:

№ п/п	Наименование характеристики	Значение характеристики
1	2	3

1	2	3
1.	Адрес земельного участка	—
1.1.	Сведения о местоположении земельного участка (при отсутствии адреса) в структурированном в соответствии с федеральной информационной адресной системой виде	Российская Федерация, Орловская область, Орловский р-н
1.2.	Дополнительные сведения о местоположении земельного участка	—
2.	Площадь земельного участка \pm величина погрешности определения (вычисления) площади ($P \pm \Delta P$), м ²	742 \pm 19,00
3.	Формула, примененная для вычисления предельной погрешности определения площади земельного участка, с подставленными значениями и итоговые (вычисленные) значения	$3,5 \cdot 0,20 \cdot \sqrt{(742,00)} = 19$
4.	Площадь земельного участка согласно сведениям Единого государственного реестра недвижимости (Ркад), м ²	712,00
5.	Оценка расхождения Р и Ркад ($P - P_{\text{кад}}$), м ²	30
6.	Предельный минимальный и максимальный размеры земельного участка ($P_{\text{мин}}$ и $P_{\text{макс}}$), м ²	$P_{\text{мин}} = \text{—}$ $P_{\text{макс}} = \text{—}$
7.	Кадастровый или иной государственный учетный номер (инвентарный) здания, сооружения, объекта незавершенного строительства, расположенного на земельном участке	57:10:0051301:158
8.	Вид (виды) разрешенного использования	Для садоводства, садоводство
8.1.	Дополнительные сведения об использовании земельного участка	—
9.	Сведения о земельных участках (землях общего пользования, территории общего пользования), посредством которых обеспечивается доступ	—
10.	Иные сведения	—
4. Пояснения к сведениям об уточняемом земельном участке с кадастровым номером		57:10:0051301:314 :
1.	—	

1. Сведения о характерных точках границ уточняемого земельного участка с кадастровым номером						57:10:0051301:317	
Система координат				МСК-57 зона 1		Зона № 1	
Обозначение характерных точек границ	Координаты, м				Метод определения координат	Формулы, примененные для расчета средней квадратической погрешности определения координат характерных точек границ (Mt), с подставленными в такие формулы значениями и итоговые (вычисленные) значения Mt, м	Описание закрепления точки
	содержатся в Едином государственном реестре недвижимости		определены в результате выполнения комплексных кадастровых работ				
	X	Y	X	Y			
1	2	3	4	5	6	7	8
н1У	—	—	352 102,00	1 283 292,48	Метод спутниковых геодезических измерений (определений)	$\sqrt{(0,07^2 + 0,07^2)} = 0,10$	Столб (деревянный, бетонный, кирпичный)
1	352 108,85	1 283 311,83	352 108,85	1 283 311,83			
2	352 089,95	1 283 319,51	352 089,95	1 283 319,51			
3	352 088,38	1 283 315,03	—	—			
н2У	—	—	352 086,78	1 283 310,31			
4	352 083,14	1 283 299,59	352 083,14	1 283 299,59			
5	352 102,49	1 283 292,77	—	—			
н1У	—	—	352 102,00	1 283 292,48			
2. Сведения о частях границ уточняемого земельного участка с кадастровым номером						57:10:0051301:317	
Обозначение части границ		Горизонтальное проложение (S), м	Описание прохождения части границ	Сведения о согласовании местоположения границ (согласовано/спорное)			
от т.	до т.						
1	2	3	4	5			
н1У	1	20,53	Забор	согласовано			
1	2	20,40					
2	н2У	9,73					
н2У	4	11,32					

1	2	3	4	5
4	н1У	20,16	Забор	согласовано

3. Сведения о характеристиках уточняемого земельного участка с кадастровым номером 57:10:0051301:317 :

№ п/п	Наименование характеристики	Значение характеристики
1	2	3
1.	Адрес земельного участка	Российская Федерация, Орловская область, м.о. Орловский, п. Дружный, тер. СНТ Соловьиная Роща-1, ул. Цветочная, з/у 49
1.1.	Сведения о местоположении земельного участка (при отсутствии адреса) в структурированном в соответствии с федеральной информационной адресной системой виде	—
1.2.	Дополнительные сведения о местоположении земельного участка	—
2.	Площадь земельного участка ± величина погрешности определения (вычисления) площади ($P \pm \Delta P$), м²	421 ± 14,00
3.	Формула, примененная для вычисления предельной погрешности определения площади земельного участка, с подставленными значениями и итоговые (вычисленные) значения	$3,5 * 0,20 * \sqrt{(421,00)} = 14$
4.	Площадь земельного участка согласно сведениям Единого государственного реестра недвижимости (Ркад), м²	421,00
5.	Оценка расхождения Р и Ркад ($P - P_{кад}$), м²	0
6.	Предельный минимальный и максимальный размеры земельного участка ($P_{мин}$ и $P_{макс}$), м²	$P_{мин} = —$ $P_{макс} = —$
7.	Кадастровый или иной государственный учетный номер (инвентарный) здания, сооружения, объекта незавершенного строительства, расположенного на земельном участке	—
8.	Вид (виды) разрешенного использования	Для садоводства
8.1.	Дополнительные сведения об использовании земельного участка	—
9.	Сведения о земельных участках (землях общего пользования, территории общего пользования), посредством которых обеспечивается доступ	—
10.	Иные сведения	—

4. Пояснения к сведениям об уточняемом земельном участке с кадастровым номером 57:10:0051301:317 :

1.	—
----	---

1. Сведения о характерных точках границ уточняемого земельного участка с кадастровым номером					57:10:0051301:136		
Система координат					МСК-57 зона 1		
					Зона № 1		
Обоз- начение харак- терных точек границ	Координаты, м				Метод определения координат	Формулы, примененные для расчета средней квадратической погрешности определения координат характерных точек границ (Mt), с подставленными в такие формулы значениями и итоговые (вычисленные) значения Mt, м	Описание закрепления точки
	содержатся в Едином государственном реестре недвижимости		определены в результате выполнения комплексных кадастровых работ				
	X	Y	X	Y			
1	2	3	4	5	6	7	8
н1У	—	—	352 060,24	1 283 311,49	Метод спутниковых геодезических измерений (определений)	$\sqrt{(0,07^2 + 0,07^2)} = 0,10$	Столб (деревянный, бетонный, кирпичный)
н2У	—	—	352 071,18	1 283 340,66			
н3У	—	—	352 046,97	1 283 353,65			
н4У	—	—	352 035,43	1 283 327,71			
1	352 040,10	1 283 323,94	352 040,10	1 283 323,94			
2	352 044,57	1 283 319,80	352 044,57	1 283 319,80			
3	352 049,05	1 283 315,62	—	—		7,50	
4	352 052,86	1 283 311,69	—	—			
5	352 056,93	1 283 310,12	—	—			
6	352 071,54	1 283 340,73	—	—			
7	352 046,88	1 283 353,46	—	—			
8	352 035,54	1 283 327,96	—	—			

1	2	3	4	5	6	7	8
н5У	—	—	352 053,49	1 283 309,69	Метод спутниковых геодезических измерений (определений)	$\sqrt{(0,07^2 + 0,07^2)} = 0,10$	Столб (деревянный, бетонный, кирпичный)
н6У	—	—	352 055,19	1 283 313,79			
н1У	—	—	352 060,24	1 283 311,49			

2. Сведения о частях границ уточняемого земельного участка с кадастровым номером
57:10:0051301:136
:

Обозначение части границ		Горизонтальное проложение (S), м	Описание прохождения части границ	Сведения о согласовании местоположения границ (согласовано/спорное)
от т.	до т.			
1	2	3	4	5
н1У	н2У	31,15	Забор	согласовано
н2У	н3У	27,47		
н3У	н4У	28,39		
н4У	1	6,00		
1	2	6,09		
2	н5У	13,48		
н5У	н6У	4,44		
н6У	н1У	5,55		

3. Сведения о характеристиках уточняемого земельного участка с кадастровым номером
57:10:0051301:136
:

№ п/п	Наименование характеристики	Значение характеристики
1	2	3
1.	Адрес земельного участка	—
1.1.	Сведения о местоположении земельного участка (при отсутствии адреса) в структурированном в соответствии с федеральной информационной адресной системой виде	Российская Федерация, Орловская область, Орловский р-н, Сабуровское с/с
1.2.	Дополнительные сведения о местоположении земельного участка	—
2.	Площадь земельного участка ± величина погрешности определения (вычисления) площади (Р ± ΔР), м²	892 ± 21,00
3.	Формула, примененная для вычисления предельной погрешности определения площади земельного участка, с подставленными значениями и итоговые (вычисленные) значения	3,5*0,20*√(892,00) = 21

1	2				3		
4.	Площадь земельного участка согласно сведениям Единого государственного реестра недвижимости (Ркад), м²				860,00		
5.	Оценка расхождения Р и Ркад (Р - Ркад), м²				32		
6.	Предельный минимальный и максимальный размеры земельного участка (Рмин и Рмакс), м²				Рмин = — Рмакс = —		
7.	Кадастровый или иной государственный учетный номер (инвентарный) здания, сооружения, объекта незавершенного строительства, расположенного на земельном участке				57:10:0051301:186		
8.	Вид (виды) разрешенного использования				Для садоводства		
8.1.	Дополнительные сведения об использовании земельного участка				—		
9.	Сведения о земельных участках (землях общего пользования, территории общего пользования), посредством которых обеспечивается доступ				—		
10.	Иные сведения				—		
4. Пояснения к сведениям об уточняемом земельном участке с кадастровым номером					57:10:0051301:136 :		
1.	—						
1. Сведения о характерных точках границ уточняемого земельного участка с кадастровым номером					57:10:0051301:80 :		
Система координат					МСК-57 зона 1 Зона № 1		
Обоз- начение харак- терных точек границ	Координаты, м				Метод определения координат	Формулы, примененные для расчета средней квадратической погрешности определения координат характерных точек границ (Mt), с подставленными в такие формулы значениями и итоговые (вычисленные) значения Mt, м	Описание закрепления точки
	содержатся в Едином государственном реестре недвижимости		определены в результате выполнения комплексных кадастровых работ				
	X	Y	X	Y			
1	2	3	4	5	6	7	8
н1У	—	—	352 035,22	1 283 327,33	Метод спутниковых геодезических измерений (определений)	$\sqrt{(0,07^2 + 0,07^2)} = 0,10$	Столб (деревянный, бетонный, кирпичный)
н2У	—	—	352 035,43	1 283 327,71			
н3У	—	—	352 046,97	1 283 353,65			

1	2	3	4	5	6	7	8
н4У	—	—	352 044,85	1 283 354,79	Метод спутниковых геодезических измерений (определений)	$\sqrt{(0,07^2 + 0,07^2)} = 0,10$	Столб (деревянный, бетонный, кирпичный)
н5У	—	—	352 010,33	1 283 374,50			
1	352 010,57	1 283 371,00	352 010,57	1 283 371,00			
2	352 011,10	1 283 367,18	352 011,10	1 283 367,18			
3	352 012,22	1 283 361,71	352 012,22	1 283 361,71			
4	352 014,18	1 283 355,02	352 014,18	1 283 355,02			
5	352 017,24	1 283 347,46	352 017,24	1 283 347,46		7,50	
6	352 020,78	1 283 341,84	—	—			
7	352 022,97	1 283 338,72	—	—			
8	352 028,11	1 283 333,26	—	—			
9	352 034,98	1 283 326,70	—	—			
10	352 046,88	1 283 353,46	—	—			
11	352 039,60	1 283 357,64	—	—			
12	352 010,23	1 283 374,37	—	—			
н6У	—	—	352 019,69	1 283 343,32		$\sqrt{(0,07^2 + 0,07^2)} = 0,10$	
н7У	—	—	352 022,00	1 283 339,60			
н1У	—	—	352 035,22	1 283 327,33			

2. Сведения о частях границ уточняемого земельного участка с кадастровым номером

57:10:0051301:80

:

Обозначение части границ		Горизонтальное проложение (S), м	Описание прохождения части границ	Сведения о согласовании местоположения границ (согласовано/спорное)
от т.	до т.			
1	2	3	4	5
н1У	н2У	0,43	Забор	согласовано
н2У	н3У	28,39		
н3У	н4У	2,41		
н4У	н5У	39,75		
н5У	1	3,51		
1	2	3,86		
2	3	5,58		
3	4	6,97		
4	5	8,16		
5	н6У	4,81		
н6У	н7У	4,38		
н7У	н1У	18,04		

3. Сведения о характеристиках уточняемого земельного участка с кадастровым номером

57:10:0051301:80

:

№ п/п	Наименование характеристики	Значение характеристики
1	2	3
1.	Адрес земельного участка	—
1.1.	Сведения о местоположении земельного участка (при отсутствии адреса) в структурированном в соответствии с федеральной информационной адресной системой виде	Российская Федерация, Орловская область, Орловский р-н, Сабуровское с/с
1.2.	Дополнительные сведения о местоположении земельного участка	—
2.	Площадь земельного участка ± величина погрешности определения (вычисления) площади ($P \pm \Delta P$), м²	$824 \pm 20,00$
3.	Формула, примененная для вычисления предельной погрешности определения площади земельного участка, с подставленными значениями и итоговые (вычисленные) значения	$3,5 \cdot 0,20 \cdot \sqrt{(824,00)} = 20$
4.	Площадь земельного участка согласно сведениям Единого государственного реестра недвижимости (Ркад), м²	824,00
5.	Оценка расхождения Р и Ркад ($P - P_{кад}$), м²	0

1	2				3		
6.	Предельный минимальный и максимальный размеры земельного участка (Рмин и Рмакс), м²				Рмин = — Рмакс = —		
7.	Кадастровый или иной государственный учетный номер (инвентарный) здания, сооружения, объекта незавершенного строительства, расположенного на земельном участке				57:10:0051301:155		
8.	Вид (виды) разрешенного использования				Для садоводства		
8.1.	Дополнительные сведения об использовании земельного участка				—		
9.	Сведения о земельных участках (землях общего пользования, территории общего пользования), посредством которых обеспечивается доступ				—		
10.	Иные сведения				—		
4. Пояснения к сведениям об уточняемом земельном участке с кадастровым номером					57:10:0051301:80 :		
1.	—						
1. Сведения о характерных точках границ уточняемого земельного участка с кадастровым номером					57:10:0051301:89 :		
Система координат МСК-57 зона 1					Зона № 1		
Обозначение характерных точек границ	Координаты, м				Метод определения координат	Формулы, примененные для расчета средней квадратической погрешности определения координат характерных точек границ (Mt), с подставленными в такие формулы значениями и итоговые (вычисленные) значения Mt, м	Описание закрепления точки
	содержатся в Едином государственном реестре недвижимости		определены в результате выполнения комплексных кадастровых работ				
	X	Y	X	Y			
1	2	3	4	5	6	7	8
n1Y	—	—	352 078,04	1 283 362,34	Метод спутниковых геодезических измерений (определений)	$\sqrt{(0,07^2 + 0,07^2)} = 0,10$	Столб (деревянный, бетонный, кирпичный)
1	352 082,02	1 283 373,18	352 082,02	1 283 373,18			
2	352 022,99	1 283 407,49	352 022,99	1 283 407,49			
3	352 016,96	1 283 398,73	352 016,96	1 283 398,73			

1	2	3	4	5	6	7	8
4	352 053,67	1 283 376,07	352 053,67	1 283 376,07	Метод спутниковых геодезических измерений (определений)	$\sqrt{(0,07^2 + 0,07^2)} = 0,10$	Столб (деревянный, бетонный, кирпичный)
5	352 078,70	1 283 363,35	—	—		7,50	
н1У	—	—	352 078,04	1 283 362,34		$\sqrt{(0,07^2 + 0,07^2)} = 0,10$	

2. Сведения о частях границ уточняемого земельного участка с кадастровым номером 57:10:0051301:89 :

Обозначение части границ		Горизонтальное проложение (S), м	Описание прохождения части границ	Сведения о согласовании местоположения границ (согласовано/спорное)
от т.	до т.			
1	2	3	4	5
н1У	1	11,55	Забор	согласовано
1	2	68,28		
2	3	10,63		
3	4	43,14		
4	н1У	27,97		

3. Сведения о характеристиках уточняемого земельного участка с кадастровым номером 57:10:0051301:89 :

№ п/п	Наименование характеристики	Значение характеристики
1	2	3
1.	Адрес земельного участка	—
1.1.	Сведения о местоположении земельного участка (при отсутствии адреса) в структурированном в соответствии с федеральной информационной адресной системой виде	Российская Федерация, Орловская область, Орловский р-н, Сабуровский с/с
1.2.	Дополнительные сведения о местоположении земельного участка	—
2.	Площадь земельного участка ± величина погрешности определения (вычисления) площади (Р ± ΔР), м²	790 ± 20,00
3.	Формула, примененная для вычисления предельной погрешности определения площади земельного участка, с подставленными значениями и итоговые (вычисленные) значения	$3,5*0,20*\sqrt{(790,00)} = 20$
4.	Площадь земельного участка согласно сведениям Единого государственного реестра недвижимости (Ркад), м²	774,00
5.	Оценка расхождения Р и Ркад (Р - Ркад), м²	16

1	2				3		
6.	Предельный минимальный и максимальный размеры земельного участка (Рмин и Рмакс), м²				Рмин = — Рмакс = —		
7.	Кадастровый или иной государственный учетный номер (инвентарный) здания, сооружения, объекта незавершенного строительства, расположенного на земельном участке				—		
8.	Вид (виды) разрешенного использования				Для садоводства		
8.1.	Дополнительные сведения об использовании земельного участка				—		
9.	Сведения о земельных участках (землях общего пользования, территории общего пользования), посредством которых обеспечивается доступ				—		
10.	Иные сведения				—		
4. Пояснения к сведениям об уточняемом земельном участке с кадастровым номером					57:10:0051301:89 :		
1.	—						
1. Сведения о характерных точках границ уточняемого земельного участка с кадастровым номером					57:10:0051301:77 :		
Система координат МСК-57 зона 1					Зона № 1		
Обоз- начение харак- терных точек границ	Координаты, м				Метод определения координат	Формулы, примененные для расчета средней квадратической погрешности определения координат характерных точек границ (Mt), с подставленными в такие формулы значениями и итоговые (вычисленные) значения Mt, м	Описание закрепления точки
	содержатся в Едином государственном реестре недвижимости		определены в результате выполнения комплексных кадастровых работ				
	X	Y	X	Y			
1	2	3	4	5	6	7	8
n1Y	—	—	352 087,72	1 283 396,08	Метод спутниковых геодезических измерений (определений)	$\sqrt{(0,07^2 + 0,07^2)} = 0,10$	Столб (деревянный, бетонный, кирпичный)
n2Y	—	—	352 093,41	1 283 412,42			
1	352 050,68	1 283 434,27	352 050,68	1 283 434,27			
2	352 042,24	1 283 424,96	352 042,24	1 283 424,96			

1	2	3	4	5	6	7	8
3	352 048,35	1 283 421,16	352 048,35	1 283 421,16	Метод спутниковых геодезических измерений (определений)	$\sqrt{(0,07^2 + 0,07^2)} = 0,10$	Столб (деревянный, бетонный, кирпичный)
4	352 089,18	1 283 395,77	—	—		0,20	
5	352 093,91	1 283 411,89	—	—			
н1У	—	—	352 087,72	1 283 396,08		$\sqrt{(0,07^2 + 0,07^2)} = 0,10$	

2. Сведения о частях границ уточняемого земельного участка с кадастровым номером 57:10:0051301:77 :

Обозначение части границ		Горизонтальное проложение (S), м	Описание прохождения части границ	Сведения о согласовании местоположения границ (согласовано/спорное)
от т.	до т.			
1	2	3	4	5
н1У	н2У	17,30	Забор	согласовано
н2У	1	47,99		
1	2	12,57		
2	3	7,20		
3	н1У	46,68		

3. Сведения о характеристиках уточняемого земельного участка с кадастровым номером 57:10:0051301:77 :

№ п/п	Наименование характеристики	Значение характеристики
1	2	3
1.	Адрес земельного участка	Российская Федерация,Орловская область, м.о. Орловский, п. Дружный, тер. СНТ Соловьиная Роща-1, ул. Береговая, з/у 67
1.1.	Сведения о местоположении земельного участка (при отсутствии адреса) в структурированном в соответствии с федеральной информационной адресной системой виде	—
1.2.	Дополнительные сведения о местоположении земельного участка	—
2.	Площадь земельного участка ± величина погрешности определения (вычисления) площади (Р ± ΔР), м²	743 ± 19,00
3.	Формула, примененная для вычисления предельной погрешности определения площади земельного участка, с подставленными значениями и итоговые (вычисленные) значения	3,5*0,20*√(743,00) = 19
4.	Площадь земельного участка согласно сведениям Единого государственного реестра недвижимости (Ркад), м²	743,00

1	2				3		
5.	Оценка расхождения Р и Ркад (Р - Ркад), м²				0		
6.	Предельный минимальный и максимальный размеры земельного участка (Рмин и Рмакс), м²				Рмин = — Рмакс = —		
7.	Кадастровый или иной государственный учетный номер (инвентарный) здания, сооружения, объекта незавершенного строительства, расположенного на земельном участке				57:10:0051301:308; 57:10:0051301:181		
8.	Вид (виды) разрешенного использования				Для садоводства		
8.1.	Дополнительные сведения об использовании земельного участка				—		
9.	Сведения о земельных участках (землях общего пользования, территории общего пользования), посредством которых обеспечивается доступ				—		
10.	Иные сведения				—		
4. Пояснения к сведениям об уточняемом земельном участке с кадастровым номером					57:10:0051301:77 :		
1.	—						
1. Сведения о характерных точках границ уточняемого земельного участка с кадастровым номером					57:10:0051301:76 :		
Система координат МСК-57 зона 1					Зона № 1		
Обоз- начение харак- терных точек границ	Координаты, м				Метод определения координат	Формулы, примененные для расчета средней квадратической погрешности определения координат характерных точек границ (Mt), с подставленными в такие формулы значениями и итоговые (вычисленные) значения Mt, м	Описание закрепления точки
	содержатся в Едином государственном реестре недвижимости		определены в результате выполнения комплексных кадастровых работ				
	X	Y	X	Y			
1	2	3	4	5	6	7	8
1	352 085,34	1 283 383,01	352 085,34	1 283 383,01	Метод спутниковых геодезических измерений (определений)	$\sqrt{(0,07^2 + 0,07^2)} = 0,10$	Столб (деревянный, бетонный, кирпичный)
2	352 089,18	1 283 395,77	—	—		0,20	
н1У	—	—	352 088,77	1 283 395,41		$\sqrt{(0,07^2 + 0,07^2)} = 0,10$	
н2У	—	—	352 087,72	1 283 396,08			

1	2	3	4	5	6	7	8
3	352 048,35	1 283 421,16	352 048,35	1 283 421,16	Метод спутниковых геодезических измерений (определений)	$\sqrt{(0,07^2 + 0,07^2)} = 0,10$	Столб (деревянный, бетонный, кирпичный)
4	352 042,24	1 283 424,96	352 042,24	1 283 424,96			
5	352 039,15	1 283 426,07	352 039,15	1 283 426,07			
6	352 031,16	1 283 414,98	352 031,16	1 283 414,98			
1	352 085,34	1 283 383,01	352 085,34	1 283 383,01			

2. Сведения о частях границ уточняемого земельного участка с кадастровым номером 57:10:0051301:76 :

Обозначение части границ		Горизонтальное проложение (S), м	Описание прохождения части границ	Сведения о согласовании местоположения границ (согласовано/спорное)
от т.	до т.			
1	2	3	4	5
1	н1У	12,87	Забор	согласовано
н1У	н2У	1,25		
н2У	3	46,68		
3	4	7,20		
4	5	3,28		
5	6	13,67		
6	1	62,91	-	

3. Сведения о характеристиках уточняемого земельного участка с кадастровым номером 57:10:0051301:76 :

№ п/п	Наименование характеристики	Значение характеристики
1	2	3
1.	Адрес земельного участка	—
1.1.	Сведения о местоположении земельного участка (при отсутствии адреса) в структурированном в соответствии с федеральной информационной адресной системой виде	Российская Федерация, Орловская область, Орловский р-н, Сабуровское с/с
1.2.	Дополнительные сведения о местоположении земельного участка	—
2.	Площадь земельного участка ± величина погрешности определения (вычисления) площади ($P \pm \Delta P$), м²	$810 \pm 20,00$

1	2	3
3.	Формула, примененная для вычисления предельной погрешности определения площади земельного участка, с подставленными значениями и итоговые (вычисленные) значения	$3,5*0,20*\sqrt{(810,00)} = 20$
4.	Площадь земельного участка согласно сведениям Единого государственного реестра недвижимости (Ркад), м²	825,00
5.	Оценка расхождения Р и Ркад (Р - Ркад), м²	15
6.	Предельный минимальный и максимальный размеры земельного участка (Рмин и Рмакс), м²	Рмин = — Рмакс = —
7.	Кадастровый или иной государственный учетный номер (инвентарный) здания, сооружения, объекта незавершенного строительства, расположенного на земельном участке	—
8.	Вид (виды) разрешенного использования	Для садоводства
8.1.	Дополнительные сведения об использовании земельного участка	—
9.	Сведения о земельных участках (землях общего пользования, территории общего пользования), посредством которых обеспечивается доступ	—
10.	Иные сведения	—

4. Пояснения к сведениям об уточняемом земельном участке с кадастровым номером 57:10:0051301:76 :

1.	—
----	---

1. Сведения о характерных точках границ уточняемого земельного участка с кадастровым номером 57:10:0051301:78 :

Система координат МСК-57 зона 1 Зона № 1

Обоз- начение харак- терных точек границ	Координаты, м				Метод определения координат	Формулы, примененные для расчета средней квадратической погрешности определения координат характерных точек границ (Mt), с подставленными в такие формулы значениями и итоговые (вычисленные) значения Mt, м	Описание закрепления точки
	содержатся в Едином государственном реестре недвижимости		определены в результате выполнения комплексных кадастровых работ				
	X	Y	X	Y			
1	2	3	4	5	6	7	8
n1Y	—	—	352 093,41	1 283 412,42	Метод спутниковых геодезических измерений (определений)	$\sqrt{(0,07^2 + 0,07^2)} = 0,10$	Столб (деревянный, бетонный, кирпичный)

1	2	3	4	5	6	7	8
н2У	—	—	352 098,84	1 283 428,95	Метод спутниковых геодезических измерений (определений)	$\sqrt{(0,07^2 + 0,07^2)} = 0,10$	Столб (деревянный, бетонный, кирпичный)
1	352 061,77	1 283 443,64	352 061,77	1 283 443,64			
2	352 056,62	1 283 440,26	352 056,62	1 283 440,26			
3	352 050,68	1 283 434,27	352 050,68	1 283 434,27			
4	352 093,91	1 283 411,89	—	—			
5	352 098,98	1 283 429,15	—	—			
н1У	—	—	352 093,41	1 283 412,42		$\sqrt{(0,07^2 + 0,07^2)} = 0,10$	

2. Сведения о частях границ уточняемого земельного участка с кадастровым номером
57:10:0051301:78
:

Обозначение части границ		Горизонтальное проложение (S), м	Описание прохождения части границ	Сведения о согласовании местоположения границ (согласовано/спорное)
от т.	до т.			
1	2	3	4	5
н1У	н2У	17,40	-	согласовано
н2У	1	39,87		
1	2	6,16		
2	3	8,44		
3	н1У	47,99		
			Забор	

3. Сведения о характеристиках уточняемого земельного участка с кадастровым номером
57:10:0051301:78
:

№ п/п	Наименование характеристики	Значение характеристики
1	2	3
1.	Адрес земельного участка	—
1.1.	Сведения о местоположении земельного участка (при отсутствии адреса) в структурированном в соответствии с федеральной информационной адресной системой виде	Российская Федерация, Орловская область, Орловский р-н, Сабуровское с/с
1.2.	Дополнительные сведения о местоположении земельного участка	—
2.	Площадь земельного участка ± величина погрешности определения (вычисления) площади (Р ± ΔР), м²	673 ± 18,00

1	2	3
3.	Формула, примененная для вычисления предельной погрешности определения площади земельного участка, с подставленными значениями и итоговые (вычисленные) значения	$3,5 \cdot 0,20 \cdot \sqrt{(673,00)} = 18$
4.	Площадь земельного участка согласно сведениям Единого государственного реестра недвижимости (Ркад), м²	690,00
5.	Оценка расхождения Р и Ркад (Р - Ркад), м²	17
6.	Предельный минимальный и максимальный размеры земельного участка (Рмин и Рмакс), м²	Рмин = — Рмакс = —
7.	Кадастровый или иной государственный учетный номер (инвентарный) здания, сооружения, объекта незавершенного строительства, расположенного на земельном участке	—
8.	Вид (виды) разрешенного использования	Для садоводства
8.1.	Дополнительные сведения об использовании земельного участка	—
9.	Сведения о земельных участках (землях общего пользования, территории общего пользования), посредством которых обеспечивается доступ	—
10.	Иные сведения	—

4. Пояснения к сведениям об уточняемом земельном участке с кадастровым номером 57:10:0051301:78 :

1.	—
----	---

1. Сведения о характерных точках границ уточняемого земельного участка с кадастровым номером 57:10:0051301:140 :

Система координат МСК-57 зона 1 Зона № 1

Обоз- начение харак- терных точек границ	Координаты, м				Метод определения координат	Формулы, примененные для расчета средней квадратической погрешности определения координат характерных точек границ (Mt), с подставленными в такие формулы значениями и итоговые (вычисленные) значения Mt, м	Описание закрепления точки
	содержатся в Едином государственном реестре недвижимости		определены в результате выполнения комплексных кадастровых работ				
	X	Y	X	Y			
1	2	3	4	5	6	7	8
n1Y	—	—	352 106,92	1 283 451,12	Метод спутниковых геодезических измерений (определений)	$\sqrt{(0,07^2 + 0,07^2)} = 0,10$	Столб (деревянный, бетонный, кирпичный)

1	2	3	4	5	6	7	8
1	352 078,76	1 283 460,39	352 078,76	1 283 460,39	Метод спутниковых геодезических измерений (определений)	$\sqrt{(0,07^2 + 0,07^2)} = 0,10$	Столб (деревянный, бетонный, кирпичный)
2	352 073,94	1 283 463,10	352 073,94	1 283 463,10			
3	352 065,39	1 283 466,24	—	—		—	
4	352 053,80	1 283 470,51	352 053,80	1 283 470,51		$\sqrt{(0,07^2 + 0,07^2)} = 0,10$	
5	352 047,27	1 283 454,00	352 047,27	1 283 454,00			
6	352 058,92	1 283 449,61	—	—			
7	352 093,32	1 283 436,64	—	—			
8	352 095,85	1 283 435,96	—	—			
9	352 098,08	1 283 435,76	—	—		0,20	
10	352 099,95	1 283 436,14	—	—			
11	352 101,31	1 283 437,20	—	—			
12	352 102,53	1 283 439,12	—	—			
13	352 106,65	1 283 451,43	—	—			
н2У	—	—	352 051,47	1 283 451,92			
н3У	—	—	352 095,24	1 283 435,47			
н4У	—	—	352 097,35	1 283 435,07		$\sqrt{(0,07^2 + 0,07^2)} = 0,10$	
н5У	—	—	352 099,43	1 283 435,37			

1	2	3	4	5	6	7	8
н6У	—	—	352 101,04	1 283 436,55	Метод спутниковых геодезических измерений (определений)	$\sqrt{(0,07^2 + 0,07^2)} = 0,10$	Столб (деревянный, бетонный, кирпичный)
н7У	—	—	352 102,22	1 283 438,34			
н1У	—	—	352 106,92	1 283 451,12			

2. Сведения о частях границ уточняемого земельного участка с кадастровым номером 57:10:0051301:140 :

Обозначение части границ		Горизонтальное проложение (S), м	Описание прохождения части границ	Сведения о согласовании местоположения границ (согласовано/спорное)
от т.	до т.			
1	2	3	4	5
н1У	1	29,65	Забор	согласовано
1	2	5,53		
2	4	21,46		
4	5	17,75		
5	н2У	4,69		
н2У	н3У	46,76		
н3У	н4У	2,15		
н4У	н5У	2,10		
н5У	н6У	2,00		
н6У	н7У	2,14		
н7У	н1У	13,62		

3. Сведения о характеристиках уточняемого земельного участка с кадастровым номером 57:10:0051301:140 :

№ п/п	Наименование характеристики	Значение характеристики
1	2	3
1.	Адрес земельного участка	—
1.1.	Сведения о местоположении земельного участка (при отсутствии адреса) в структурированном в соответствии с федеральной информационной адресной системой виде	Российская Федерация, Орловская область, Орловский р-н, Сабуrowsкое с/с
1.2.	Дополнительные сведения о местоположении земельного участка	—
2.	Площадь земельного участка ± величина погрешности определения (вычисления) площади ($P \pm \Delta P$), м²	1 025 ± 22,00

1	2				3		
3.	Формула, примененная для вычисления предельной погрешности определения площади земельного участка, с подставленными значениями и итоговые (вычисленные) значения				$3,5*0,20*\sqrt{(1\,025,00)} = 22$		
4.	Площадь земельного участка согласно сведениям Единого государственного реестра недвижимости (Ркад), м²				1 000,00		
5.	Оценка расхождения Р и Ркад (Р - Ркад), м²				25		
6.	Предельный минимальный и максимальный размеры земельного участка (Рмин и Рмакс), м²				Рмин = — Рмакс = —		
7.	Кадастровый или иной государственный учетный номер (инвентарный) здания, сооружения, объекта незавершенного строительства, расположенного на земельном участке				57:10:0051301:185		
8.	Вид (виды) разрешенного использования				Для садоводства		
8.1.	Дополнительные сведения об использовании земельного участка				—		
9.	Сведения о земельных участках (землях общего пользования, территории общего пользования), посредством которых обеспечивается доступ				—		
10.	Иные сведения				—		
4. Пояснения к сведениям об уточняемом земельном участке с кадастровым номером					57:10:0051301:140		
1.	—						
1. Сведения о характерных точках границ уточняемого земельного участка с кадастровым номером					57:10:0051301:87		
Система координат					МСК-57 зона 1		
					Зона № 1		
Обозначение характерных точек границ	Координаты, м				Метод определения координат	Формулы, примененные для расчета средней квадратической погрешности определения координат характерных точек границ (Mt), с подставленными в такие формулы значениями и итоговые (вычисленные) значения Mt, м	Описание закрепления точки
	содержатся в Едином государственном реестре недвижимости		определены в результате выполнения комплексных кадастровых работ				
	X	Y	X	Y			
1	2	3	4	5	6	7	8
n1Y	—	—	352 166,34	1 283 470,20	Метод спутниковых геодезических измерений (определений)	$\sqrt{(0,07^2 + 0,07^2)} = 0,10$	Столб (деревянный, бетонный, кирпичный)

1	2	3	4	5	6	7	8
н2У	—	—	352 177,20	1 283 503,26	Метод спутниковых геодезических измерений (определений)	$\sqrt{(0,07^2 + 0,07^2)} = 0,10$	Столб (деревянный, бетонный, кирпичный)
1	352 174,04	1 283 504,11	352 174,04	1 283 504,11			
2	352 166,35	1 283 501,25	352 166,35	1 283 501,25			
3	352 147,70	1 283 495,77	352 147,70	1 283 495,77			
4	352 152,23	1 283 483,14	352 152,23	1 283 483,14			
5	352 148,59	1 283 475,25	352 148,59	1 283 475,25			
6	352 166,49	1 283 470,65	—	—			
7	352 177,62	1 283 503,84	—	—			
н1У	—	—	352 166,34	1 283 470,20		$\sqrt{(0,07^2 + 0,07^2)} = 0,10$	

2. Сведения о частях границ уточняемого земельного участка с кадастровым номером
57:10:0051301:87
:

Обозначение части границ		Горизонтальное проложение (S), м	Описание прохождения части границ	Сведения о согласовании местоположения границ (согласовано/спорное)
от т.	до т.			
1	2	3	4	5
н1У	н2У	34,80	Забор	согласовано
н2У	1	3,27		
1	2	8,20		
2	3	19,44		
3	4	13,42		
4	5	8,69		
5	н1У	18,45	-	

3. Сведения о характеристиках уточняемого земельного участка с кадастровым номером
57:10:0051301:87
:

№ п/п	Наименование характеристики	Значение характеристики
1	2	3

1	2	3
1.	Адрес земельного участка	—
1.1.	Сведения о местоположении земельного участка (при отсутствии адреса) в структурированном в соответствии с федеральной информационной адресной системой виде	Российская Федерация, Орловская область, Орловский р-н, Сабуровское с/с
1.2.	Дополнительные сведения о местоположении земельного участка	—
2.	Площадь земельного участка \pm величина погрешности определения (вычисления) площади ($P \pm \Delta P$), м ²	605 \pm 17,00
3.	Формула, примененная для вычисления предельной погрешности определения площади земельного участка, с подставленными значениями и итоговые (вычисленные) значения	$3,5 * 0,20 * \sqrt{(605,00)} = 17$
4.	Площадь земельного участка согласно сведениям Единого государственного реестра недвижимости (Ркад), м ²	605,00
5.	Оценка расхождения Р и Ркад ($P - P_{кад}$), м ²	0
6.	Предельный минимальный и максимальный размеры земельного участка ($P_{мин}$ и $P_{макс}$), м ²	$P_{мин} = —$ $P_{макс} = —$
7.	Кадастровый или иной государственный учетный номер (инвентарный) здания, сооружения, объекта незавершенного строительства, расположенного на земельном участке	57:10:0051601:229
8.	Вид (виды) разрешенного использования	Для садоводства
8.1.	Дополнительные сведения об использовании земельного участка	—
9.	Сведения о земельных участках (землях общего пользования, территории общего пользования), посредством которых обеспечивается доступ	—
10.	Иные сведения	—
4. Пояснения к сведениям об уточняемом земельном участке с кадастровым номером		57:10:0051301:87 :
1.	—	

1. Сведения о характерных точках границ уточняемого земельного участка с кадастровым номером					57:10:0051301:88		
Система координат					МСК-57 зона 1		
					Зона № 1		
Обоз- начение харак- терных точек границ	Координаты, м				Метод определения координат	Формулы, примененные для расчета средней квадратической погрешности определения координат характерных точек границ (Mt), с подставленными в такие формулы значениями и итоговые (вычисленные) значения Mt, м	Описание закрепления точки
	содержатся в Едином государственном реестре недвижимости		определены в результате выполнения комплексных кадастровых работ				
	X	Y	X	Y			
1	2	3	4	5	6	7	8
н1У	—	—	352 158,84	1 283 447,56	Метод спутниковых геодезических измерений (определений)	$\sqrt{(0,07^2 + 0,07^2)} = 0,10$	Столб (деревянный, бетонный, кирпичный)
н2У	—	—	352 166,34	1 283 470,20			
1	352 148,59	1 283 475,25	352 148,59	1 283 475,25		—	
2	352 144,27	1 283 465,94	352 144,27	1 283 465,94			
3	352 138,49	1 283 459,04	352 138,49	1 283 459,04			
4	352 131,15	1 283 454,50	—	—		0,10	
5	352 129,35	1 283 450,88	—	—			
6	352 149,51	1 283 446,62	—	—			
7	352 158,92	1 283 448,12	—	—			
8	352 166,49	1 283 470,65	—	—			
н3У	—	—	352 130,92	1 283 454,08			
н4У	—	—	352 129,26	1 283 450,59		$\sqrt{(0,07^2 + 0,07^2)} = 0,10$	

1	2	3	4	5	6	7	8
н5У	—	—	352 149,08	1 283 445,86	Метод спутниковых геодезических измерений (определений)	$\sqrt{(0,07^2 + 0,07^2)} = 0,10$	Столб (деревянный, бетонный, кирпичный)
н6У	—	—	352 153,91	1 283 446,20			
н1У	—	—	352 158,84	1 283 447,56			

2. Сведения о частях границ уточняемого земельного участка с кадастровым номером
57:10:0051301:88
:

Обозначение части границ		Горизонтальное проложение (S), м	Описание прохождения части границ	Сведения о согласовании местоположения границ (согласовано/спорное)
от т.	до т.			
1	2	3	4	5
н1У	н2У	23,85	Забор	согласовано
н2У	1	18,45	-	
1	2	10,26	Забор	
2	3	9,00		
3	н3У	9,05		
н3У	н4У	3,86		
н4У	н5У	20,38		
н5У	н6У	4,84		
н6У	н1У	5,11		

3. Сведения о характеристиках уточняемого земельного участка с кадастровым номером
57:10:0051301:88
:

№ п/п	Наименование характеристики	Значение характеристики
1	2	3
1.	Адрес земельного участка	—
1.1.	Сведения о местоположении земельного участка (при отсутствии адреса) в структурированном в соответствии с федеральной информационной адресной системой виде	Российская Федерация, Орловская область, Орловский р-н, Сабуровское с/с
1.2.	Дополнительные сведения о местоположении земельного участка	—
2.	Площадь земельного участка ± величина погрешности определения (вычисления) площади (Р ± ΔР), м²	621 ± 17,00
3.	Формула, примененная для вычисления предельной погрешности определения площади земельного участка, с подставленными значениями и итоговые (вычисленные) значения	3,5*0,20*√(621,00) = 17

1	2				3		
4.	Площадь земельного участка согласно сведениям Единого государственного реестра недвижимости (Ркад), м²				605,00		
5.	Оценка расхождения Р и Ркад (Р - Ркад), м²				16		
6.	Предельный минимальный и максимальный размеры земельного участка (Рмин и Рмакс), м²				Рмин = — Рмакс = —		
7.	Кадастровый или иной государственный учетный номер (инвентарный) здания, сооружения, объекта незавершенного строительства, расположенного на земельном участке				—		
8.	Вид (виды) разрешенного использования				Для садоводства		
8.1.	Дополнительные сведения об использовании земельного участка				—		
9.	Сведения о земельных участках (землях общего пользования, территории общего пользования), посредством которых обеспечивается доступ				—		
10.	Иные сведения				—		
4. Пояснения к сведениям об уточняемом земельном участке с кадастровым номером					57:10:0051301:88		
1.	—						
1. Сведения о характерных точках границ уточняемого земельного участка с кадастровым номером					57:10:0051301:40		
Система координат					МСК-57 зона 1		
					Зона № 1		
Обозначение характерных точек границ	Координаты, м				Метод определения координат	Формулы, примененные для расчета средней квадратической погрешности определения координат характерных точек границ (Mt), с подставленными в такие формулы значениями и итоговые (вычисленные) значения Mt, м	Описание закрепления точки
	содержатся в Едином государственном реестре недвижимости		определены в результате выполнения комплексных кадастровых работ				
	X	Y	X	Y			
1	2	3	4	5	6	7	8
1	352 194,79	1 283 361,13	352 194,79	1 283 361,13	Метод спутниковых геодезических измерений (определений)	$\sqrt{(0,07^2 + 0,07^2)} = 0,10$	Столб (деревянный, бетонный, кирпичный)
2	352 204,32	1 283 387,49	352 204,32	1 283 387,49			
3	352 200,58	1 283 388,84	—	—		0,10	

1	2	3	4	5	6	7	8
4	352 195,31	1 283 390,71	—	—	Метод спутниковых геодезических измерений (определений)	0,10	Столб (деревянный, бетонный, кирпичный)
5	352 187,44	1 283 393,66	—	—			
6	352 182,09	1 283 395,55	—	—			
7	352 181,04	1 283 392,83	—	—			
8	352 179,69	1 283 389,01	—	—			
9	352 177,60	1 283 382,58	—	—			
10	352 175,38	1 283 376,04	—	—			
11	352 173,06	1 283 369,17	—	—			
12	352 172,76	1 283 368,64	—	—			
н1У	—	—	352 182,05	1 283 395,67			
н2У	—	—	352 172,93	1 283 368,56			
13	352 174,12	1 283 367,98	352 174,12	1 283 367,98			
10	352 179,33	1 283 366,15	—	—			
15	352 187,10	1 283 363,49	352 187,10	1 283 363,49			
н3У	—	—	352 193,58	1 283 361,50			
1	352 194,79	1 283 361,13	352 194,79	1 283 361,13			

2. Сведения о частях границ уточняемого земельного участка с кадастровым номером	57:10:0051301:40	:
--	------------------	---

Обозначение части границ		Горизонтальное проложение (S), м	Описание прохождения части границ	Сведения о согласовании местоположения границ (согласовано/спорное)
от т.	до т.			

1	2	3	4	5
1	2	28,03	Забор	согласовано
2	н1У	23,72		
н1У	н2У	28,60		
н2У	13	1,32		
13	15	13,73		
15	н3У	6,78		
н3У	1	1,27		

3. Сведения о характеристиках уточняемого земельного участка с кадастровым номером 57:10:0051301:40 :

№ п/п	Наименование характеристики	Значение характеристики
1	2	3
1.	Адрес земельного участка	—
1.1.	Сведения о местоположении земельного участка (при отсутствии адреса) в структурированном в соответствии с федеральной информационной адресной системой виде	Российская Федерация, Орловская область, Орловский р-н
1.2.	Дополнительные сведения о местоположении земельного участка	—
2.	Площадь земельного участка ± величина погрешности определения (вычисления) площади ($P \pm \Delta P$), м²	$667 \pm 18,00$
3.	Формула, примененная для вычисления предельной погрешности определения площади земельного участка, с подставленными значениями и итоговые (вычисленные) значения	$3,5*0,20*\sqrt{(667,00)} = 18$
4.	Площадь земельного участка согласно сведениям Единого государственного реестра недвижимости (Ркад), м²	667,00
5.	Оценка расхождения Р и Ркад ($P - P_{кад}$), м²	0
6.	Предельный минимальный и максимальный размеры земельного участка ($P_{мин}$ и $P_{макс}$), м²	$P_{мин} = —$ $P_{макс} = —$
7.	Кадастровый или иной государственный учетный номер (инвентарный) здания, сооружения, объекта незавершенного строительства, расположенного на земельном участке	57:10:0051301:302
8.	Вид (виды) разрешенного использования	Для садоводства
8.1.	Дополнительные сведения об использовании земельного участка	—

1	2				3		
9.	Сведения о земельных участках (землях общего пользования, территории общего пользования), посредством которых обеспечивается доступ				—		
10.	Иные сведения				—		
4. Пояснения к сведениям об уточняемом земельном участке с кадастровым номером					57:10:0051301:40		
1.	—						
1. Сведения о характерных точках границ уточняемого земельного участка с кадастровым номером					57:25:0021327:128		
Система координат					МСК-57 зона 1		
					Зона № 1		
Обоз- начение харак- терных точек границ	Координаты, м				Метод определения координат	Формулы, примененные для расчета средней квадратической погрешности определения координат характерных точек границ (Mt), с подставленными в такие формулы значениями и итоговые (вычисленные) значения Mt, м	Описание закрепления точки
	содержатся в Едином государственном реестре недвижимости		определены в результате выполнения комплексных кадастровых работ				
	X	Y	X	Y			
1	2	3	4	5	6	7	8
1	352 185,68	1 283 336,46	352 185,68	1 283 336,46	Метод спутниковых геодезических измерений (определений)	$\sqrt{(0,07^2 + 0,07^2)} = 0,10$	Столб (деревянный, бетонный, кирпичный)
2	352 185,81	1 283 336,79	—	—		0,10	
3	352 189,52	1 283 348,43	—	—			
4	352 190,38	1 283 351,01	352 190,38	1 283 351,01			
5	352 190,79	1 283 350,88	352 190,79	1 283 350,88			
6	352 191,59	1 283 353,19	352 191,59	1 283 353,19		$\sqrt{(0,07^2 + 0,07^2)} = 0,10$	
7	352 190,98	1 283 353,40	352 190,98	1 283 353,40			
8	352 193,58	1 283 361,50	352 193,58	1 283 361,50			

1	2	3	4	5	6	7	8
9	352 187,10	1 283 363,49	352 187,10	1 283 363,49	Метод спутниковых геодезических измерений (определений)	$\sqrt{(0,07^2 + 0,07^2)} = 0,10$	Столб (деревянный, бетонный, кирпичный)
10	352 179,33	1 283 366,15	—	—		0,10	
11	352 174,12	1 283 367,98	352 174,12	1 283 367,98		$\sqrt{(0,07^2 + 0,07^2)} = 0,10$	
н1У	—	—	352 172,93	1 283 368,56		0,10	
12	352 172,76	1 283 368,64	—	—		$\sqrt{(0,07^2 + 0,07^2)} = 0,10$	
13	352 170,83	1 283 362,49	352 170,83	1 283 362,49		0,10	
14	352 166,71	1 283 351,43	—	—		$\sqrt{(0,07^2 + 0,07^2)} = 0,10$	
15	352 165,50	1 283 348,17	—	—			
16	352 163,87	1 283 343,97	—	—			
н2У	—	—	352 163,96	1 283 344,01			
1	352 185,68	1 283 336,46	352 185,68	1 283 336,46			

2. Сведения о частях границ уточняемого земельного участка с кадастровым номером
57:25:0021327:128
:

Обозначение части границ		Горизонтальное проложение (S), м	Описание прохождения части границ	Сведения о согласовании местоположения границ (согласовано/спорное)
от т.	до т.			
1	2	3	4	5
1	4	15,29	Забор	согласовано
4	5	0,43		
5	6	2,44		
6	7	0,65		
7	8	8,51		
8	9	6,78		
9	11	13,73		
11	н1У	1,32		
н1У	13	6,42		

1	2	3	4	5
13	н2У	19,72	Забор	согласовано
н2У	1	22,99		

3. Сведения о характеристиках уточняемого земельного участка с кадастровым номером 57:25:0021327:128 :

№ п/п	Наименование характеристики	Значение характеристики
1	2	3
1.	Адрес земельного участка	Российская Федерация, Орловская область, м.о. Орловский, п Дружный, тер. СНТ Соловьиная Роща-1, ул Ягодная, з/у 26
1.1.	Сведения о местоположении земельного участка (при отсутствии адреса) в структурированном в соответствии с федеральной информационной адресной системой виде	—
1.2.	Дополнительные сведения о местоположении земельного участка	—
2.	Площадь земельного участка ± величина погрешности определения (вычисления) площади ($P \pm \Delta P$), м²	$584 \pm 8,00$
3.	Формула, примененная для вычисления предельной погрешности определения площади земельного участка, с подставленными значениями и итоговые (вычисленные) значения	$3,5*0,10*\sqrt{(584,00)} = 8$
4.	Площадь земельного участка согласно сведениям Единого государственного реестра недвижимости (Ркад), м²	585,00
5.	Оценка расхождения Р и Ркад ($P - P_{кад}$), м²	1
6.	Предельный минимальный и максимальный размеры земельного участка ($P_{мин}$ и $P_{макс}$), м²	$P_{мин} = —$ $P_{макс} = —$
7.	Кадастровый или иной государственный учетный номер (инвентарный) здания, сооружения, объекта незавершенного строительства, расположенного на земельном участке	57:25:0021327:182
8.	Вид (виды) разрешенного использования	Для коллективного садоводства
8.1.	Дополнительные сведения об использовании земельного участка	—
9.	Сведения о земельных участках (землях общего пользования, территории общего пользования), посредством которых обеспечивается доступ	—
10.	Иные сведения	—

4. Пояснения к сведениям об уточняемом земельном участке с кадастровым номером 57:25:0021327:128 :

1.	—
----	---

1. Сведения о характерных точках границ уточняемого земельного участка с кадастровым номером					57:10:0051301:311		
Система координат					МСК-57 зона 1		
					Зона № 1		
Обоз- начение харак- терных точек границ	Координаты, м				Метод определения координат	Формулы, примененные для расчета средней квадратической погрешности определения координат характерных точек границ (Mt), с подставленными в такие формулы значениями и итоговые (вычисленные) значения Mt, м	Описание закрепления точки
	содержатся в Едином государственном реестре недвижимости		определены в результате выполнения комплексных кадастровых работ				
	X	Y	X	Y			
1	2	3	4	5	6	7	8
1	352 143,41	1 283 212,78	352 143,41	1 283 212,78	Метод спутниковых геодезических измерений (определений)	$\sqrt{(0,07^2 + 0,07^2)} = 0,10$	Столб (деревянный, бетонный, кирпичный)
2	352 144,93	1 283 217,60	—	—		0,20	
3	352 151,33	1 283 237,92	352 151,33	1 283 237,92		$\sqrt{(0,07^2 + 0,07^2)} = 0,10$	
н1У	—	—	352 127,24	1 283 246,14			
4	352 127,06	1 283 245,95	—	—		0,20	
5	352 122,63	1 283 234,72	—	—		$\sqrt{(0,07^2 + 0,07^2)} = 0,10$	
н2У	—	—	352 117,98	1 283 221,77		0,20	
6	352 118,05	1 283 221,94	—	—		$\sqrt{(0,07^2 + 0,07^2)} = 0,10$	
7	352 131,50	1 283 216,82	—	—		—	
8	352 139,57	1 283 213,95	352 139,57	1 283 213,95		$\sqrt{(0,07^2 + 0,07^2)} = 0,10$	
9	352 140,92	1 283 213,89	352 140,92	1 283 213,89			
1	352 143,41	1 283 212,78	352 143,41	1 283 212,78		$\sqrt{(0,07^2 + 0,07^2)} = 0,10$	

2. Сведения о частях границ уточняемого земельного участка с кадастровым номером				57:10:0051301:311		:
Обозначение части границ		Горизонтальное проложение (S), м	Описание прохождения части границ	Сведения о согласовании местоположения границ (согласовано/спорное)		
от т.	до т.					
1	2	3	4	5		
1	3	26,36	Забор	согласовано		
3	н1У	25,45				
н1У	н2У	26,07				
н2У	8	22,96				
8	9	1,35				
9	1	2,73				
3. Сведения о характеристиках уточняемого земельного участка с кадастровым номером				57:10:0051301:311		:
№ п/п	Наименование характеристики		Значение характеристики			
1	2		3			
1.	Адрес земельного участка		—			
1.1.	Сведения о местоположении земельного участка (при отсутствии адреса) в структурированном в соответствии с федеральной информационной адресной системой виде		302005, Российская Федерация, Орловская область, Орловский р-н			
1.2.	Дополнительные сведения о местоположении земельного участка		—			
2.	Площадь земельного участка ± величина погрешности определения (вычисления) площади (Р ± ΔР), м²		689 ± 18,00			
3.	Формула, примененная для вычисления предельной погрешности определения площади земельного участка, с подставленными значениями и итоговые (вычисленные) значения		3,5*0,20*√(689,00) = 18			
4.	Площадь земельного участка согласно сведениям Единого государственного реестра недвижимости (Ркад), м²		689,00			
5.	Оценка расхождения Р и Ркад (Р - Ркад), м²		0			
6.	Предельный минимальный и максимальный размеры земельного участка (Рмин и Рмакс), м²		Рмин = — Рмакс = —			
7.	Кадастровый или иной государственный учетный номер (инвентарный) здания, сооружения, объекта незавершенного строительства, расположенного на земельном участке		57:10:0051301:306			
8.	Вид (виды) разрешенного использования		Для садоводства			

1	2				3		
8.1.	Дополнительные сведения об использовании земельного участка				—		
9.	Сведения о земельных участках (землях общего пользования, территории общего пользования), посредством которых обеспечивается доступ				—		
10.	Иные сведения				—		
4. Пояснения к сведениям об уточняемом земельном участке с кадастровым номером					57:10:0051301:311 :		
1.	—						
1. Сведения о характерных точках границ уточняемого земельного участка с кадастровым номером					57:10:0051301:312 :		
Система координат					МСК-57 зона 1 Зона № 1		
Обозначение характерных точек границ	Координаты, м				Метод определения координат	Формулы, примененные для расчета средней квадратической погрешности определения координат характерных точек границ (Mt), с подставленными в такие формулы значениями и итоговые (вычисленные) значения Mt, м	Описание закрепления точки
	содержатся в Едином государственном реестре недвижимости		определены в результате выполнения комплексных кадастровых работ				
	X	Y	X	Y			
1	2	3	4	5	6	7	8
1	352 134,19	1 283 187,57	352 134,19	1 283 187,57	Метод спутниковых геодезических измерений (определений)	$\sqrt{(0,07^2 + 0,07^2)} = 0,10$	Столб (деревянный, бетонный, кирпичный)
2	352 142,88	1 283 211,10	352 142,88	1 283 211,10			
3	352 143,41	1 283 212,78	352 143,41	1 283 212,78			
4	352 140,92	1 283 213,89	352 140,92	1 283 213,89			
5	352 139,57	1 283 213,95	352 139,57	1 283 213,95			
6	352 131,50	1 283 216,82	—	—		0,20	
7	352 118,05	1 283 221,94	—	—			

1	2	3	4	5	6	7	8
8	352 117,98	1 283 221,75	—	—	Метод спутниковых геодезических измерений (определений)	0,20	Закрепление отсутствует
н1У	—	—	352 117,98	1 283 221,77		$\sqrt{(0,07^2 + 0,07^2)} = 0,10$	Столб (деревянный, бетонный, кирпичный)
9	352 113,15	1 283 209,57	352 113,15	1 283 209,57		0,20	
10	352 108,33	1 283 196,52	—	—			
н2У	—	—	352 108,42	1 283 196,56		$\sqrt{(0,07^2 + 0,07^2)} = 0,10$	
1	352 134,19	1 283 187,57	352 134,19	1 283 187,57			
2. Сведения о частях границ уточняемого земельного участка с кадастровым номером						57:10:0051301:312 :	
Обозначение части границ		Горизонтальное проложение (S), м	Описание прохождения части границ		Сведения о согласовании местоположения границ (согласовано/спорное)		
от т.	до т.						
1	2	3	4		5		
1	2	25,08	Забор		согласовано		
2	3	1,76					
3	4	2,73					
4	5	1,35					
5	н1У	22,96	—				
н1У	9	13,12	Забор				
9	н2У	13,84					
н2У	1	27,29					
3. Сведения о характеристиках уточняемого земельного участка с кадастровым номером						57:10:0051301:312 :	
№ п/п	Наименование характеристики				Значение характеристики		
1	2				3		
1.	Адрес земельного участка				—		
1.1.	Сведения о местоположении земельного участка (при отсутствии адреса) в структурированном в соответствии с федеральной информационной адресной системой виде				302005, Российская Федерация, Орловская область, Орловский р-н		
1.2.	Дополнительные сведения о местоположении земельного участка				—		

1	2				3			
2.	Площадь земельного участка ± величина погрешности определения (вычисления) площади (P ± ΔP), м²				732 ± 19,00			
3.	Формула, примененная для вычисления предельной погрешности определения площади земельного участка, с подставленными значениями и итоговые (вычисленные) значения				3,5*0,20*√(732,00) = 19			
4.	Площадь земельного участка согласно сведениям Единого государственного реестра недвижимости (Ркад), м²				734,00			
5.	Оценка расхождения P и Ркад (P - Ркад), м²				2			
6.	Предельный минимальный и максимальный размеры земельного участка (Рмин и Рмакс), м²				Рмин = — Рмакс = —			
7.	Кадастровый или иной государственный учетный номер (инвентарный) здания, сооружения, объекта незавершенного строительства, расположенного на земельном участке				57:10:0051301:148			
8.	Вид (виды) разрешенного использования				Для садоводства			
8.1.	Дополнительные сведения об использовании земельного участка				—			
9.	Сведения о земельных участках (землях общего пользования, территории общего пользования), посредством которых обеспечивается доступ				—			
10.	Иные сведения				—			
4. Пояснения к сведениям об уточняемом земельном участке с кадастровым номером					57:10:0051301:312 :			
1.					—			
1. Сведения о характерных точках границ уточняемого земельного участка с кадастровым номером					57:10:0051301:1 :			
Система координат					МСК-57 зона 1 Зона № 1			
Обозначение характерных точек границ	Координаты, м				Метод определения координат	Формулы, примененные для расчета средней квадратической погрешности определения координат характерных точек границ (Mt), с подставленными в такие формулы значениями и итоговые (вычисленные) значения Mt, м	Описание закрепления точки	
	содержатся в Едином государственном реестре недвижимости		определены в результате выполнения комплексных кадастровых работ					
	X	Y	X	Y				
1	2	3	4	5	6	7	8	

1	2	3	4	5	6	7	8
н1У	—	—	352 127,51	1 283 168,74	Метод спутниковых геодезических измерений (определений)	$\sqrt{(0,07^2 + 0,07^2)} = 0,10$	Столб (деревянный, бетонный, кирпичный)
1	352 134,19	1 283 187,57	352 134,19	1 283 187,57			
н2У	—	—	352 108,42	1 283 196,56			
2	352 108,33	1 283 196,52	—	—			
3	352 101,35	1 283 178,70	—	—			
н3У	—	—	352 101,44	1 283 178,85			
4	352 126,95	1 283 168,89	—	—			
н1У	—	—	352 127,51	1 283 168,74		$\sqrt{(0,07^2 + 0,07^2)} = 0,10$	

2. Сведения о частях границ уточняемого земельного участка с кадастровым номером
57:10:0051301:1
:

Обозначение части границ		Горизонтальное проложение (S), м	Описание прохождения части границ	Сведения о согласовании местоположения границ (согласовано/спорное)
от т.	до т.			
1	2	3	4	5
н1У	1	19,98	Забор	согласовано
1	н2У	27,29		
н2У	н3У	19,04		
н3У	н1У	27,96		

3. Сведения о характеристиках уточняемого земельного участка с кадастровым номером
57:10:0051301:1
:

№ п/п	Наименование характеристики	Значение характеристики
1	2	3
1.	Адрес земельного участка	—
1.1.	Сведения о местоположении земельного участка (при отсутствии адреса) в структурированном в соответствии с федеральной информационной адресной системой виде	Российская Федерация, Орловская область, Орловский р-н
1.2.	Дополнительные сведения о местоположении земельного участка	—

1	2				3			
2.	Площадь земельного участка ± величина погрешности определения (вычисления) площади (P ± ΔP), м²				539 ± 16,00			
3.	Формула, примененная для вычисления предельной погрешности определения площади земельного участка, с подставленными значениями и итоговые (вычисленные) значения				3,5*0,20*√(539,00) = 16			
4.	Площадь земельного участка согласно сведениям Единого государственного реестра недвижимости (Ркад), м²				536,00			
5.	Оценка расхождения Р и Ркад (Р - Ркад), м²				3			
6.	Предельный минимальный и максимальный размеры земельного участка (Рмин и Рмакс), м²				Рмин = — Рмакс = —			
7.	Кадастровый или иной государственный учетный номер (инвентарный) здания, сооружения, объекта незавершенного строительства, расположенного на земельном участке				57:10:0051301:175			
8.	Вид (виды) разрешенного использования				Для ведения садоводства			
8.1.	Дополнительные сведения об использовании земельного участка				—			
9.	Сведения о земельных участках (землях общего пользования, территории общего пользования), посредством которых обеспечивается доступ				—			
10.	Иные сведения				—			
4. Пояснения к сведениям об уточняемом земельном участке с кадастровым номером					57:10:0051301:1 :			
1.					—			
1. Сведения о характерных точках границ уточняемого земельного участка с кадастровым номером					57:10:0051301:48 :			
Система координат					МСК-57 зона 1 Зона № 1			
Обозначение характерных точек границ	Координаты, м				Метод определения координат	Формулы, примененные для расчета средней квадратической погрешности определения координат характерных точек границ (Mt), с подставленными в такие формулы значениями и итоговые (вычисленные) значения Mt, м	Описание закрепления точки	
	содержатся в Едином государственном реестре недвижимости		определены в результате выполнения комплексных кадастровых работ					
	X	Y	X	Y				
1	2	3	4	5	6	7	8	

1	2	3	4	5	6	7	8
1	352 120,21	1 283 149,26	352 120,21	1 283 149,26	Метод спутниковых геодезических измерений (определений)	$\sqrt{(0,07^2 + 0,07^2)} = 0,10$	Столб (деревянный, бетонный, кирпичный)
н1У	—	—	352 127,51	1 283 168,74			
2	352 126,95	1 283 168,89	—	—		0,10	
3	352 101,35	1 283 178,70	—	—			
н2У	—	—	352 101,44	1 283 178,85			
4	352 094,05	1 283 159,21	352 094,05	1 283 159,21		$\sqrt{(0,07^2 + 0,07^2)} = 0,10$	
1	352 120,21	1 283 149,26	352 120,21	1 283 149,26			

2. Сведения о частях границ уточняемого земельного участка с кадастровым номером
57:10:0051301:48
:

Обозначение части границ		Горизонтальное проложение (S), м	Описание прохождения части границ	Сведения о согласовании местоположения границ (согласовано/спорное)
от т.	до т.			
1	2	3	4	5
1	н1У	20,80	Забор	согласовано
н1У	н2У	27,96		
н2У	4	20,98		
4	1	27,99		

3. Сведения о характеристиках уточняемого земельного участка с кадастровым номером
57:10:0051301:48
:

№ п/п	Наименование характеристики	Значение характеристики
1	2	3
1.	Адрес земельного участка	—
1.1.	Сведения о местоположении земельного участка (при отсутствии адреса) в структурированном в соответствии с федеральной информационной адресной системой виде	Российская Федерация, Орловская область, Орловский р-н
1.2.	Дополнительные сведения о местоположении земельного участка	—
2.	Площадь земельного участка ± величина погрешности определения (вычисления) площади (Р ± ΔР), м²	584 ± 17,00

1	2	3
3.	Формула, примененная для вычисления предельной погрешности определения площади земельного участка, с подставленными значениями и итоговые (вычисленные) значения	$3,5*0,20*\sqrt{(584,00)} = 17$
4.	Площадь земельного участка согласно сведениям Единого государственного реестра недвижимости (Ркад), м²	576,00
5.	Оценка расхождения Р и Ркад (Р - Ркад), м²	8
6.	Предельный минимальный и максимальный размеры земельного участка (Рмин и Рмакс), м²	Рмин = — Рмакс = —
7.	Кадастровый или иной государственный учетный номер (инвентарный) здания, сооружения, объекта незавершенного строительства, расположенного на земельном участке	—
8.	Вид (виды) разрешенного использования	Для садоводства
8.1.	Дополнительные сведения об использовании земельного участка	—
9.	Сведения о земельных участках (землях общего пользования, территории общего пользования), посредством которых обеспечивается доступ	—
10.	Иные сведения	—
4. Пояснения к сведениям об уточняемом земельном участке с кадастровым номером		57:10:0051301:48 :
1.	—	

Описание местоположения здания, сооружения, объекта незавершенного строительства на земельном участке								
1. Сведения о характерных точках контура объекта недвижимости с кадастровым номером 57:10:0051601:219 :								
Система координат МСК-57 зона 1 Зона № 1								
Обозначение характерных точек границ	Содержатся в Едином государственном реестре недвижимости			Определены в ходе выполнения комплексных кадастровых работ			Метод определения координат	Формулы, примененные для расчета средней квадратической погрешности определения координат характерных точек (Mt), м, с подставленными в такие формулы значениями и итоговые (вычисленные) значения Mt, м
	координаты, м		Радиус, м	координаты, м		Радиус, м		
	X	Y	R	X	Y	R		
1	2	3	4	5	6	7	8	9
н1О	—	—	—	352 142,72	1 283 354,96	—	Метод спутниковых геодезических измерений (определений)	$\sqrt{(0,07^2 + 0,07^2)} = 0,10$
н2О	—	—	—	352 145,91	1 283 362,28	—		
н3О	—	—	—	352 137,23	1 283 366,06	—		
н4О	—	—	—	352 134,06	1 283 358,72	—		
н1О	—	—	—	352 142,72	1 283 354,96	—		
2. Сведения о характеристиках объекта недвижимости с кадастровым номером 57:10:0051601:219 :								
№ п/п	Наименование характеристики				Значение характеристики			
1	2				3			
1.	Вид объекта недвижимости				Здание			
2.	Ранее присвоенный государственный учетный номер (инвентарный) здания, сооружения, объекта незавершенного строительства				—			
3.	Кадастровый номер земельного участка (земельных участков), в границах которого (которых) расположены здание, сооружение, объект незавершенного строительства				57:10:0051301:28			
4.	Уникальный учетный номер кадастрового квартала, в границах которого расположены здание, сооружение, объект незавершенного строительства				57:10:0051301			

1	2					3			
5.	Адрес здания, сооружения, объекта незавершенного строительства					—			
5.1.	Сведения о местоположении здания, сооружения, объекта незавершенного строительства (при отсутствии адреса) в структурированном в соответствии с федеральной информационной адресной системой виде					Российская Федерация, Орловская область, Орловский р-н			
5.2.	Дополнительные сведения о местоположении					НСТ "Соловьиная Роща-1", д.40			
6.	Иные сведения					—			
3. Пояснения к сведениям об объекте недвижимости с кадастровым номером 57:10:0051601:219 :									
1.	—								
1. Сведения о характерных точках контура объекта недвижимости с кадастровым номером 57:10:0051301:161 :									
Система координат МСК-57 зона 1 Зона № 1									
Обоз- начение харак- терных точек границ	Содержатся в Едином государственном реестре недвижимости			Определены в ходе выполнения комплексных кадастровых работ			Метод определения координат	Формулы, примененные для расчета средней квадратической погрешности определения координат характерных точек (Mt), м, с подставленными в такие формулы значениями и итоговые (вычисленные) значения Mt, м	
	координаты, м		Радиус, м	координаты, м		Радиус, м			
	X	Y	R	X	Y	R			
1	2	3	4	5	6	7	8	9	
н1О	—	—	—	352 135,58	1 283 322,25	—	Метод спутниковых геодезических измерений (определений)	$\sqrt{(0,07^2 + 0,07^2)} = 0,10$	
н2О	—	—	—	352 138,65	1 283 329,74	—			
н3О	—	—	—	352 130,24	1 283 333,17	—			
н4О	—	—	—	352 127,18	1 283 325,71	—			
н1О	—	—	—	352 135,58	1 283 322,25	—			
2. Сведения о характеристиках объекта недвижимости с кадастровым номером 57:10:0051301:161 :									
№ п/п	Наименование характеристики					Значение характеристики			
1	2					3			
1.	Вид объекта недвижимости					Здание			

1	2	3
2.	Ранее присвоенный государственный учетный номер (инвентарный) здания, сооружения, объекта незавершенного строительства	—
3.	Кадастровый номер земельного участка (земельных участков), в границах которого (которых) расположены здание, сооружение, объект незавершенного строительства	57:10:0051301:137
4.	Уникальный учетный номер кадастрового квартала, в границах которого расположены здание, сооружение, объект незавершенного строительства	57:10:0051301
5.	Адрес здания, сооружения, объекта незавершенного строительства	—
5.1.	Сведения о местоположении здания, сооружения, объекта незавершенного строительства (при отсутствии адреса) в структурированном в соответствии с федеральной информационной адресной системой виде	Российская Федерация, Орловская область, Орловский р-н
5.2.	Дополнительные сведения о местоположении	НСТ "Соловьиная Роща-1", уч.39
6.	Иные сведения	—

3. Пояснения к сведениям об объекте недвижимости с кадастровым номером 57:10:0051301:161 :

1.	—
----	---

1. Сведения о характерных точках контура объекта недвижимости с кадастровым номером 57:10:0051301:150 :

Система координат			МСК-57 зона 1				Зона №		1
Обоз- начение харак- терных точек границ	Содержатся в Едином государственном реестре недвижимости			Определены в ходе выполнения комплексных кадастровых работ			Метод определения координат	Формулы, примененные для расчета средней квадратической погрешности определения координат характерных точек (Mt), м, с подставленными в такие формулы значениями и итоговые (вычисленные) значения Mt, м	
	координаты, м		Радиус, м	координаты, м		Радиус, м			
	X	Y	R	X	Y	R			
1	2	3	4	5	6	7	8	9	
н1О	—	—	—	352 077,54	1 283 164,41	—	Метод спутниковых геодезических измерений (определений)	$\sqrt{(0,07^2 + 0,07^2)} = 0,10$	
н2О	—	—	—	352 079,43	1 283 169,68	—			
н3О	—	—	—	352 080,38	1 283 169,35	—			

1	2	3	4	5	6	7	8	9
н4О	—	—	—	352 081,50	1 283 172,45	—	Метод спутниковых геодезических измерений (определений)	$\sqrt{(0,07^2 + 0,07^2)} = 0,10$
н5О	—	—	—	352 080,53	1 283 172,80	—		
н6О	—	—	—	352 080,78	1 283 173,49	—		
н7О	—	—	—	352 080,20	1 283 174,77	—		
н8О	—	—	—	352 078,42	1 283 175,49	—		
н9О	—	—	—	352 079,58	1 283 179,12	—		
н10О	—	—	—	352 075,85	1 283 180,33	—		
н11О	—	—	—	352 074,65	1 283 176,62	—		
н12О	—	—	—	352 072,79	1 283 177,24	—		
н13О	—	—	—	352 071,49	1 283 176,66	—		
н14О	—	—	—	352 071,23	1 283 175,91	—		
н15О	—	—	—	352 070,30	1 283 176,22	—		
н16О	—	—	—	352 069,25	1 283 173,16	—		
н17О	—	—	—	352 070,15	1 283 172,85	—		
н18О	—	—	—	352 068,31	1 283 167,57	—		
н1О	—	—	—	352 077,54	1 283 164,41	—		

2. Сведения о характеристиках объекта недвижимости с кадастровым номером							57:10:0051301:150	:
№ п/п	Наименование характеристики					Значение характеристики		
1	2					3		

1	2					3		
1.	Вид объекта недвижимости					Здание		
2.	Ранее присвоенный государственный учетный номер (инвентарный) здания, сооружения, объекта незавершенного строительства					—		
3.	Кадастровый номер земельного участка (земельных участков), в границах которого (которых) расположены здание, сооружение, объект незавершенного строительства					57:10:0051301:132		
4.	Уникальный учетный номер кадастрового квартала, в границах которого расположены здание, сооружение, объект незавершенного строительства					57:10:0051301		
5.	Адрес здания, сооружения, объекта незавершенного строительства					—		
5.1.	Сведения о местоположении здания, сооружения, объекта незавершенного строительства (при отсутствии адреса) в структурированном в соответствии с федеральной информационной адресной системой виде					Российская Федерация, Орловская область, Орловский р-н		
5.2.	Дополнительные сведения о местоположении					НСТ "Соловьиная Роща", уч.32		
6.	Иные сведения					—		
3. Пояснения к сведениям об объекте недвижимости с кадастровым номером 57:10:0051301:150 :								
1.	—							
1. Сведения о характерных точках контура объекта недвижимости с кадастровым номером 57:10:0051301:151 :								
Система координат МСК-57 зона 1 Зона № 1								
Обоз- начение харак- терных точек границ	Содержатся в Едином государственном реестре недвижимости			Определены в ходе выполнения комплексных кадастровых работ			Метод определения координат	Формулы, примененные для расчета средней квадратической погрешности определения координат характерных точек (Mt), м, с подставленными в такие формулы значениями и итоговые (вычисленные) значения Mt, м
	координаты, м		Радиус, м	координаты, м		Радиус, м		
	X	Y	R	X	Y	R		
1	2	3	4	5	6	7	8	9
н1О	—	—	—	352 069,49	1 283 158,12	—	Метод спутниковых геодезических измерений (определений)	$\sqrt{(0,07^2 + 0,07^2)} = 0,10$
н2О	—	—	—	352 071,00	1 283 162,30	—		

1	2	3	4	5	6	7	8	9
н3О	—	—	—	352 062,50	1 283 165,42	—	Метод спутниковых геодезических измерений (определений)	$\sqrt{(0,07^2 + 0,07^2)} = 0,10$
н4О	—	—	—	352 061,05	1 283 161,23	—		
н1О	—	—	—	352 069,49	1 283 158,12	—		

2. Сведения о характеристиках объекта недвижимости с кадастровым номером 57:10:0051301:151 :

№ п/п	Наименование характеристики	Значение характеристики
1	2	3
1.	Вид объекта недвижимости	Здание
2.	Ранее присвоенный государственный учетный номер (инвентарный) здания, сооружения, объекта незавершенного строительства	—
3.	Кадастровый номер земельного участка (земельных участков), в границах которого (которых) расположены здание, сооружение, объект незавершенного строительства	57:10:0051301:132
4.	Уникальный учетный номер кадастрового квартала, в границах которого расположены здание, сооружение, объект незавершенного строительства	57:10:0051301
5.	Адрес здания, сооружения, объекта незавершенного строительства	—
5.1.	Сведения о местоположении здания, сооружения, объекта незавершенного строительства (при отсутствии адреса) в структурированном в соответствии с федеральной информационной адресной системой виде	Российская Федерация, Орловская область, Орловский р-н
5.2.	Дополнительные сведения о местоположении	НСТ "Соловьиная Роща", уч.32
6.	Иные сведения	—

3. Пояснения к сведениям об объекте недвижимости с кадастровым номером 57:10:0051301:151 :

1.	—
----	---

1. Сведения о характерных точках контура объекта недвижимости с кадастровым номером 57:10:0051301:171 :

Система координат МСК-57 зона 1							Зона № 1	
Обозначение характерных точек границ	Содержатся в Едином государственном реестре недвижимости			Определены в ходе выполнения комплексных кадастровых работ			Метод определения координат	Формулы, примененные для расчета средней квадратической погрешности определения координат характерных точек (Mt), м, с подставленными в такие формулы значениями и итоговые (вычисленные) значения Mt, м
	координаты, м		Радиус, м	координаты, м		Радиус, м		
	X	Y	R	X	Y	R		
1	2	3	4	5	6	7	8	9
н1О	—	—	—	352 179,45	1 283 468,99	—	Метод спутниковых геодезических измерений (определений)	$\sqrt{(0,07^2 + 0,07^2)} = 0,10$
н2О	—	—	—	352 181,22	1 283 473,94	—		
н3О	—	—	—	352 176,94	1 283 475,48	—		
н4О	—	—	—	352 175,13	1 283 470,56	—		
н1О	—	—	—	352 179,45	1 283 468,99	—		

2. Сведения о характеристиках объекта недвижимости с кадастровым номером 57:10:0051301:171 :

№ п/п	Наименование характеристики	Значение характеристики
1	2	3
1.	Вид объекта недвижимости	Здание
2.	Ранее присвоенный государственный учетный номер (инвентарный) здания, сооружения, объекта незавершенного строительства	—
3.	Кадастровый номер земельного участка (земельных участков), в границах которого (которых) расположены здание, сооружение, объект незавершенного строительства	57:10:0051301:22
4.	Уникальный учетный номер кадастрового квартала, в границах которого расположены здание, сооружение, объект незавершенного строительства	57:10:0051301

1	2					3			
5.	Адрес здания, сооружения, объекта незавершенного строительства					—			
5.1.	Сведения о местоположении здания, сооружения, объекта незавершенного строительства (при отсутствии адреса) в структурированном в соответствии с федеральной информационной адресной системой виде					Российская Федерация, Орловская область, Орловский р-н			
5.2.	Дополнительные сведения о местоположении					НСТ "Соловьиная Роща-1", участок №46			
6.	Иные сведения					—			
3. Пояснения к сведениям об объекте недвижимости с кадастровым номером 57:10:0051301:171 :									
1.	—								
1. Сведения о характерных точках контура объекта недвижимости с кадастровым номером 57:10:0051301:174 :									
Система координат МСК-57 зона 1 Зона № 1									
Обоз- начение харак- терных точек границ	Содержатся в Едином государственном реестре недвижимости			Определены в ходе выполнения комплексных кадастровых работ			Метод определения координат	Формулы, примененные для расчета средней квадратической погрешности определения координат характерных точек (Mt), м, с подставленными в такие формулы значениями и итоговые (вычисленные) значения Mt, м	
	координаты, м		Радиус, м	координаты, м		Радиус, м			
	X	Y	R	X	Y	R			
1	2	3	4	5	6	7	8	9	
н1О	—	—	—	352 188,26	1 283 479,75	—	Метод спутниковых геодезических измерений (определений)	$\sqrt{(0,07^2 + 0,07^2)} = 0,10$	
н2О	—	—	—	352 190,90	1 283 486,32	—			
н3О	—	—	—	352 183,77	1 283 489,20	—			
н4О	—	—	—	352 181,11	1 283 482,61	—			
н1О	—	—	—	352 188,26	1 283 479,75	—			
2. Сведения о характеристиках объекта недвижимости с кадастровым номером 57:10:0051301:174 :									
№ п/п	Наименование характеристики					Значение характеристики			
1	2					3			
1.	Вид объекта недвижимости					Здание			

1	2	3
2.	Ранее присвоенный государственный учетный номер (инвентарный) здания, сооружения, объекта незавершенного строительства	—
3.	Кадастровый номер земельного участка (земельных участков), в границах которого (которых) расположены здание, сооружение, объект незавершенного строительства	57:10:0051301:2
4.	Уникальный учетный номер кадастрового квартала, в границах которого расположены здание, сооружение, объект незавершенного строительства	57:10:0051301
5.	Адрес здания, сооружения, объекта незавершенного строительства	—
5.1.	Сведения о местоположении здания, сооружения, объекта незавершенного строительства (при отсутствии адреса) в структурированном в соответствии с федеральной информационной адресной системой виде	Российская Федерация, Орловская область, Орловский р-н, уч 47
5.2.	Дополнительные сведения о местоположении	СТ "Соловьиная роща 1"
6.	Иные сведения	—

3. Пояснения к сведениям об объекте недвижимости с кадастровым номером 57:10:0051301:174 :

1.	—
----	---

1. Сведения о характерных точках контура объекта недвижимости с кадастровым номером 57:10:0051301:173 :

Система координат			МСК-57 зона 1				Зона №		1
Обоз- начение харак- терных точек границ	Содержатся в Едином государственном реестре недвижимости			Определены в ходе выполнения комплексных кадастровых работ			Метод определения координат	Формулы, примененные для расчета средней квадратической погрешности определения координат характерных точек (Mt), м, с подставленными в такие формулы значениями и итоговые (вычисленные) значения Mt, м	
	координаты, м		Радиус, м	координаты, м		Радиус, м			
	X	Y	R	X	Y	R			
1	2	3	4	5	6	7	8	9	
н1О	—	—	—	352 196,59	1 283 289,08	—	Метод спутниковых геодезических измерений (определений)	$\sqrt{(0,07^2 + 0,07^2)} = 0,10$	
н2О	—	—	—	352 200,63	1 283 287,84	—			
н3О	—	—	—	352 202,41	1 283 293,57	—			

1	2	3	4	5	6	7	8	9
н4О	—	—	—	352 198,36	1 283 294,83	—	Метод спутниковых геодезических измерений (определений)	$\sqrt{(0,07^2 + 0,07^2)} = 0,10$
н1О	—	—	—	352 196,59	1 283 289,08	—		

2. Сведения о характеристиках объекта недвижимости с кадастровым номером 57:10:0051301:173 :

№ п/п	Наименование характеристики	Значение характеристики
1	2	3
1.	Вид объекта недвижимости	Здание
2.	Ранее присвоенный государственный учетный номер (инвентарный) здания, сооружения, объекта незавершенного строительства	—
3.	Кадастровый номер земельного участка (земельных участков), в границах которого (которых) расположены здание, сооружение, объект незавершенного строительства	57:10:0051301:57
4.	Уникальный учетный номер кадастрового квартала, в границах которого расположены здание, сооружение, объект незавершенного строительства	57:10:0051301
5.	Адрес здания, сооружения, объекта незавершенного строительства	—
5.1.	Сведения о местоположении здания, сооружения, объекта незавершенного строительства (при отсутствии адреса) в структурированном в соответствии с федеральной информационной адресной системой виде	Российская Федерация, Орловская область, Орловский р-н
5.2.	Дополнительные сведения о местоположении	НСТ "Соловьиная Роща-1", ул. Центральная, д. 9
6.	Иные сведения	—

3. Пояснения к сведениям об объекте недвижимости с кадастровым номером 57:10:0051301:173 :

1.	—
----	---

1. Сведения о характерных точках контура объекта недвижимости с кадастровым номером 57:10:0051301:170 :

Система координат МСК-57 зона 1							Зона № 1	
Обозначение характерных точек границ	Содержатся в Едином государственном реестре недвижимости			Определены в ходе выполнения комплексных кадастровых работ			Метод определения координат	Формулы, примененные для расчета средней квадратической погрешности определения координат характерных точек (Mt), м, с подставленными в такие формулы значениями и итоговые (вычисленные) значения Mt, м
	координаты, м		Радиус, м	координаты, м		Радиус, м		
	X	Y	R	X	Y	R		
1	2	3	4	5	6	7	8	9
н1О	—	—	—	352 211,40	1 283 319,75	—	Метод спутниковых геодезических измерений (определений)	$\sqrt{(0,07^2 + 0,07^2)} = 0,10$
н2О	—	—	—	352 204,34	1 283 322,27	—		
н3О	—	—	—	352 201,90	1 283 315,44	—		
н4О	—	—	—	352 208,96	1 283 312,92	—		
н1О	—	—	—	352 211,40	1 283 319,75	—		

2. Сведения о характеристиках объекта недвижимости с кадастровым номером 57:10:0051301:170 :

№ п/п	Наименование характеристики	Значение характеристики
1	2	3
1.	Вид объекта недвижимости	Здание
2.	Ранее присвоенный государственный учетный номер (инвентарный) здания, сооружения, объекта незавершенного строительства	—
3.	Кадастровый номер земельного участка (земельных участков), в границах которого (которых) расположены здание, сооружение, объект незавершенного строительства	57:10:0051301:84
4.	Уникальный учетный номер кадастрового квартала, в границах которого расположены здание, сооружение, объект незавершенного строительства	57:10:0051301

1	2					3			
5.	Адрес здания, сооружения, объекта незавершенного строительства					—			
5.1.	Сведения о местоположении здания, сооружения, объекта незавершенного строительства (при отсутствии адреса) в структурированном в соответствии с федеральной информационной адресной системой виде					Российская Федерация, Орловская область, Орловский р-н			
5.2.	Дополнительные сведения о местоположении					НСТ "Соловьиная роща-1", уч.№10			
6.	Иные сведения					—			
3. Пояснения к сведениям об объекте недвижимости с кадастровым номером 57:10:0051301:170 :									
1.	—								
1. Сведения о характерных точках контура объекта недвижимости с кадастровым номером 57:10:0051301:153 :									
Система координат МСК-57 зона 1 Зона № 1									
Обоз- начение харак- терных точек границ	Содержатся в Едином государственном реестре недвижимости			Определены в ходе выполнения комплексных кадастровых работ			Метод определения координат	Формулы, примененные для расчета средней квадратической погрешности определения координат характерных точек (Mt), м, с подставленными в такие формулы значениями и итоговые (вычисленные) значения Mt, м	
	координаты, м		Радиус, м	координаты, м		Радиус, м			
	X	Y	R	X	Y	R			
1	2	3	4	5	6	7	8	9	
н1О	—	—	—	352 216,86	1 283 446,86	—	Метод спутниковых геодезических измерений (определений)	$\sqrt{(0,07^2 + 0,07^2)} = 0,10$	
н2О	—	—	—	352 218,57	1 283 453,14	—			
н3О	—	—	—	352 214,19	1 283 454,33	—			
н4О	—	—	—	352 212,49	1 283 448,05	—			
н1О	—	—	—	352 216,86	1 283 446,86	—			
2. Сведения о характеристиках объекта недвижимости с кадастровым номером 57:10:0051301:153 :									
№ п/п	Наименование характеристики					Значение характеристики			
1	2					3			
1.	Вид объекта недвижимости					Здание			

1	2					3		
2.	Ранее присвоенный государственный учетный номер (инвентарный) здания, сооружения, объекта незавершенного строительства					—		
3.	Кадастровый номер земельного участка (земельных участков), в границах которого (которых) расположены здание, сооружение, объект незавершенного строительства					57:10:0051301:37		
4.	Уникальный учетный номер кадастрового квартала, в границах которого расположены здание, сооружение, объект незавершенного строительства					57:10:0051301		
5.	Адрес здания, сооружения, объекта незавершенного строительства					—		
5.1.	Сведения о местоположении здания, сооружения, объекта незавершенного строительства (при отсутствии адреса) в структурированном в соответствии с федеральной информационной адресной системой виде					Российская Федерация, Орловская область, Орловский р-н		
5.2.	Дополнительные сведения о местоположении					НСТ "Соловьиная Роща", уч. № 30		
6.	Иные сведения					—		
3. Пояснения к сведениям об объекте недвижимости с кадастровым номером 57:10:0051301:153 :								
1.	—							
1. Сведения о характерных точках контура объекта недвижимости с кадастровым номером 57:10:0051301:159 :								
Система координат МСК-57 зона 1 Зона № 1								
Обоз- начение харак- терных точек границ	Содержатся в Едином государственном реестре недвижимости			Определены в ходе выполнения комплексных кадастровых работ			Метод определения координат	Формулы, примененные для расчета средней квадратической погрешности определения координат характерных точек (Mt), м, с подставленными в такие формулы значениями и итоговые (вычисленные) значения Mt, м
	координаты, м		Радиус, м	координаты, м		Радиус, м		
	X	Y	R	X	Y	R		
1	2	3	4	5	6	7	8	9
н1О	—	—	—	352 207,08	1 283 420,24	—	Метод спутниковых геодезических измерений (определений)	$\sqrt{(0,07^2 + 0,07^2)} = 0,10$
н2О	—	—	—	352 208,63	1 283 424,99	—		
н3О	—	—	—	352 204,16	1 283 426,46	—		

1	2	3	4	5	6	7	8	9
н4О	—	—	—	352 202,60	1 283 421,71	—	Метод спутниковых геодезических измерений (определений)	$\sqrt{(0,07^2 + 0,07^2)} = 0,10$
н1О	—	—	—	352 207,08	1 283 420,24	—		

2. Сведения о характеристиках объекта недвижимости с кадастровым номером 57:10:0051301:159 :

№ п/п	Наименование характеристики	Значение характеристики
1	2	3
1.	Вид объекта недвижимости	Здание
2.	Ранее присвоенный государственный учетный номер (инвентарный) здания, сооружения, объекта незавершенного строительства	—
3.	Кадастровый номер земельного участка (земельных участков), в границах которого (которых) расположены здание, сооружение, объект незавершенного строительства	57:10:0051301:38
4.	Уникальный учетный номер кадастрового квартала, в границах которого расположены здание, сооружение, объект незавершенного строительства	57:10:0051301
5.	Адрес здания, сооружения, объекта незавершенного строительства	—
5.1.	Сведения о местоположении здания, сооружения, объекта незавершенного строительства (при отсутствии адреса) в структурированном в соответствии с федеральной информационной адресной системой виде	Российская Федерация, Орловская область, Орловский р-н
5.2.	Дополнительные сведения о местоположении	НСТ "Соловьиная роща-1", уч.29
6.	Иные сведения	—

3. Пояснения к сведениям об объекте недвижимости с кадастровым номером 57:10:0051301:159 :

1.	—
----	---

1. Сведения о характерных точках контура объекта недвижимости с кадастровым номером 57:10:0051301:156 :

Система координат МСК-57 зона 1							Зона № 1	
Обозначение характерных точек границ	Содержатся в Едином государственном реестре недвижимости			Определены в ходе выполнения комплексных кадастровых работ			Метод определения координат	Формулы, примененные для расчета средней квадратической погрешности определения координат характерных точек (Mt), м, с подставленными в такие формулы значениями и итоговые (вычисленные) значения Mt, м
	координаты, м		Радиус, м	координаты, м		Радиус, м		
	X	Y	R	X	Y	R		
1	2	3	4	5	6	7	8	9
н1О	—	—	—	352 162,48	1 283 307,39	—	Метод спутниковых геодезических измерений (определений)	$\sqrt{(0,07^2 + 0,07^2)} = 0,10$
н2О	—	—	—	352 165,36	1 283 314,81	—		
н3О	—	—	—	352 156,60	1 283 318,12	—		
н4О	—	—	—	352 153,86	1 283 310,72	—		
н1О	—	—	—	352 162,48	1 283 307,39	—		

2. Сведения о характеристиках объекта недвижимости с кадастровым номером 57:10:0051301:156 :

№ п/п	Наименование характеристики	Значение характеристики
1	2	3
1.	Вид объекта недвижимости	Здание
2.	Ранее присвоенный государственный учетный номер (инвентарный) здания, сооружения, объекта незавершенного строительства	—
3.	Кадастровый номер земельного участка (земельных участков), в границах которого (которых) расположены здание, сооружение, объект незавершенного строительства	57:10:0051301:43
4.	Уникальный учетный номер кадастрового квартала, в границах которого расположены здание, сооружение, объект незавершенного строительства	57:10:0051301

1	2					3		
5.	Адрес здания, сооружения, объекта незавершенного строительства					—		
5.1.	Сведения о местоположении здания, сооружения, объекта незавершенного строительства (при отсутствии адреса) в структурированном в соответствии с федеральной информационной адресной системой виде					Российская Федерация, Орловская область, Орловский р-н, Сабуровское с/п, Дружный п, Ягодная ул, д 24		
5.2.	Дополнительные сведения о местоположении					территория СНТ "Соловьиная Роща-1"		
6.	Иные сведения					—		
3. Пояснения к сведениям об объекте недвижимости с кадастровым номером 57:10:0051301:156 :								
1.	—							
1. Сведения о характерных точках контура объекта недвижимости с кадастровым номером 57:10:0051301:166 :								
Система координат МСК-57 зона 1 Зона № 1								
Обоз- начение харак- терных точек границ	Содержатся в Едином государственном реестре недвижимости			Определены в ходе выполнения комплексных кадастровых работ			Метод определения координат	Формулы, примененные для расчета средней квадратической погрешности определения координат характерных точек (Mt), м, с подставленными в такие формулы значениями и итоговые (вычисленные) значения Mt, м
	координаты, м		Радиус, м	координаты, м		Радиус, м		
	X	Y	R	X	Y	R		
1	2	3	4	5	6	7	8	9
н1О	—	—	—	352 155,94	1 283 284,01	—	Метод спутниковых геодезических измерений (определений)	$\sqrt{(0,07^2 + 0,07^2)} = 0,10$
н2О	—	—	—	352 157,85	1 283 289,39	—		
н3О	—	—	—	352 147,89	1 283 292,93	—		
н4О	—	—	—	352 144,36	1 283 282,99	—		
н5О	—	—	—	352 148,17	1 283 281,67	—		
н6О	—	—	—	352 149,72	1 283 286,18	—		
н1О	—	—	—	352 155,94	1 283 284,01	—		

2. Сведения о характеристиках объекта недвижимости с кадастровым номером 57:10:0051301:166 :									
№ п/п		Наименование характеристики				Значение характеристики			
1		2				3			
1.		Вид объекта недвижимости				Здание			
2.		Ранее присвоенный государственный учетный номер (инвентарный) здания, сооружения, объекта незавершенного строительства				—			
3.		Кадастровый номер земельного участка (земельных участков), в границах которого (которых) расположены здание, сооружение, объект незавершенного строительства				57:10:0051301:44			
4.		Уникальный учетный номер кадастрового квартала, в границах которого расположены здание, сооружение, объект незавершенного строительства				57:10:0051301			
5.		Адрес здания, сооружения, объекта незавершенного строительства				—			
5.1.		Сведения о местоположении здания, сооружения, объекта незавершенного строительства (при отсутствии адреса) в структурированном в соответствии с федеральной информационной адресной системой виде				Российская Федерация, Орловская область, Орловский р-н			
5.2.		Дополнительные сведения о местоположении				СНТ "Соловьиная роща", участок №23			
6.		Иные сведения				—			
3. Пояснения к сведениям об объекте недвижимости с кадастровым номером 57:10:0051301:166 :									
1.		—							
1. Сведения о характерных точках контура объекта недвижимости с кадастровым номером 57:10:0051301:148 :									
Система координат МСК-57 зона 1 Зона № 1									
Обоз- начение харак- терных точек границ	Содержатся в Едином государственном реестре недвижимости			Определены в ходе выполнения комплексных кадастровых работ			Метод определения координат	Формулы, примененные для расчета средней квадратической погрешности определения координат характерных точек (Mt), м, с подставленными в такие формулы значениями и итоговые (вычисленные) значения Mt, м	
	координаты, м		Радиус, м	координаты, м		Радиус, м			
	X	Y	R	X	Y	R			
1	2	3	4	5	6	7	8	9	
н1О	—	—	—	352 121,37	1 283 208,89	—	Метод спутниковых геодезических измерений (определений)	$\sqrt{(0,07^2 + 0,07^2)} = 0,10$	

1	2	3	4	5	6	7	8	9
н2О	—	—	—	352 123,14	1 283 213,57	—	Метод спутниковых геодезических измерений (определений)	$\sqrt{(0,07^2 + 0,07^2)} = 0,10$
н3О	—	—	—	352 118,39	1 283 215,36	—		
н4О	—	—	—	352 116,61	1 283 210,68	—		
н1О	—	—	—	352 121,37	1 283 208,89	—		

2. Сведения о характеристиках объекта недвижимости с кадастровым номером 57:10:0051301:148 :

№ п/п	Наименование характеристики	Значение характеристики
1	2	3
1.	Вид объекта недвижимости	Здание
2.	Ранее присвоенный государственный учетный номер (инвентарный) здания, сооружения, объекта незавершенного строительства	—
3.	Кадастровый номер земельного участка (земельных участков), в границах которого (которых) расположены здание, сооружение, объект незавершенного строительства	57:10:0051301:312
4.	Уникальный учетный номер кадастрового квартала, в границах которого расположены здание, сооружение, объект незавершенного строительства	57:10:0051301
5.	Адрес здания, сооружения, объекта незавершенного строительства	—
5.1.	Сведения о местоположении здания, сооружения, объекта незавершенного строительства (при отсутствии адреса) в структурированном в соответствии с федеральной информационной адресной системой виде	Российская Федерация, Орловская область, Орловский р-н
5.2.	Дополнительные сведения о местоположении	СТ "Соловьиная роща", участок № 20
6.	Иные сведения	—

3. Пояснения к сведениям об объекте недвижимости с кадастровым номером 57:10:0051301:148 :

1.	—
----	---

1. Сведения о характерных точках контура объекта недвижимости с кадастровым номером 57:10:0051301:175 :

Система координат			МСК-57 зона 1				Зона № 1	
Обозначение характерных точек границ	Содержатся в Едином государственном реестре недвижимости			Определены в ходе выполнения комплексных кадастровых работ			Метод определения координат	Формулы, примененные для расчета средней квадратической погрешности определения координат характерных точек (Mt), м, с подставленными в такие формулы значениями и итоговые (вычисленные) значения Mt, м
	координаты, м		Радиус, м	координаты, м		Радиус, м		
	X	Y	R	X	Y	R		
1	2	3	4	5	6	7	8	9
н1О	—	—	—	352 113,09	1 283 186,90	—	Метод спутниковых геодезических измерений (определений)	$\sqrt{(0,07^2 + 0,07^2)} = 0,10$
н2О	—	—	—	352 114,64	1 283 190,67	—		
н3О	—	—	—	352 110,10	1 283 192,51	—		
н4О	—	—	—	352 108,55	1 283 188,74	—		
н1О	—	—	—	352 113,09	1 283 186,90	—		

2. Сведения о характеристиках объекта недвижимости с кадастровым номером 57:10:0051301:175 :

№ п/п	Наименование характеристики	Значение характеристики
1	2	3
1.	Вид объекта недвижимости	Здание
2.	Ранее присвоенный государственный учетный номер (инвентарный) здания, сооружения, объекта незавершенного строительства	—
3.	Кадастровый номер земельного участка (земельных участков), в границах которого (которых) расположены здание, сооружение, объект незавершенного строительства	57:10:0051301:1
4.	Уникальный учетный номер кадастрового квартала, в границах которого расположены здание, сооружение, объект незавершенного строительства	57:10:0051301

1	2					3		
5.	Адрес здания, сооружения, объекта незавершенного строительства					—		
5.1.	Сведения о местоположении здания, сооружения, объекта незавершенного строительства (при отсутствии адреса) в структурированном в соответствии с федеральной информационной адресной системой виде					Российская Федерация, Орловская область, Орловский р-н, уч 19		
5.2.	Дополнительные сведения о местоположении					СТ "Соловьиная Роща"		
6.	Иные сведения					—		
3. Пояснения к сведениям об объекте недвижимости с кадастровым номером 57:10:0051301:175 :								
1.	—							
1. Сведения о характерных точках контура объекта недвижимости с кадастровым номером 57:10:0051301:154 :								
Система координат МСК-57 зона 1 Зона № 1								
Обоз- начение харак- терных точек границ	Содержатся в Едином государственном реестре недвижимости			Определены в ходе выполнения комплексных кадастровых работ			Метод определения координат	Формулы, примененные для расчета средней квадратической погрешности определения координат характерных точек (Mt), м, с подставленными в такие формулы значениями и итоговые (вычисленные) значения Mt, м
	координаты, м		Радиус, м	координаты, м		Радиус, м		
	X	Y	R	X	Y	R		
1	2	3	4	5	6	7	8	9
н1О	—	—	—	352 067,40	1 283 156,12	—	Метод спутниковых геодезических измерений (определений)	$\sqrt{(0,07^2 + 0,07^2)} = 0,10$
н2О	—	—	—	352 065,78	1 283 150,91	—		
н3О	—	—	—	352 070,31	1 283 149,51	—		
н4О	—	—	—	352 071,92	1 283 154,72	—		
н1О	—	—	—	352 067,40	1 283 156,12	—		
2. Сведения о характеристиках объекта недвижимости с кадастровым номером 57:10:0051301:154 :								
№ п/п	Наименование характеристики					Значение характеристики		
1	2					3		
1.	Вид объекта недвижимости					Здание		

1	2					3		
2.	Ранее присвоенный государственный учетный номер (инвентарный) здания, сооружения, объекта незавершенного строительства					—		
3.	Кадастровый номер земельного участка (земельных участков), в границах которого (которых) расположены здание, сооружение, объект незавершенного строительства					57:10:0051301:133		
4.	Уникальный учетный номер кадастрового квартала, в границах которого расположены здание, сооружение, объект незавершенного строительства					57:10:0051301		
5.	Адрес здания, сооружения, объекта незавершенного строительства					—		
5.1.	Сведения о местоположении здания, сооружения, объекта незавершенного строительства (при отсутствии адреса) в структурированном в соответствии с федеральной информационной адресной системой виде					Российская Федерация, Орловская область, Орловский р-н		
5.2.	Дополнительные сведения о местоположении					НСТ "Соловьиная роща 1", садовый домик №31		
6.	Иные сведения					—		
3. Пояснения к сведениям об объекте недвижимости с кадастровым номером 57:10:0051301:154 :								
1.	—							
1. Сведения о характерных точках контура объекта недвижимости с кадастровым номером 57:10:0051301:176 :								
Система координат МСК-57 зона 1 Зона № 1								
Обоз- начение харак- терных точек границ	Содержатся в Едином государственном реестре недвижимости			Определены в ходе выполнения комплексных кадастровых работ			Метод определения координат	Формулы, примененные для расчета средней квадратической погрешности определения координат характерных точек (Mt), м, с подставленными в такие формулы значениями и итоговые (вычисленные) значения Mt, м
	координаты, м		Радиус, м	координаты, м		Радиус, м		
	X	Y	R	X	Y	R		
1	2	3	4	5	6	7	8	9
н1О	—	—	—	352 081,02	1 283 187,77	—	Метод спутниковых геодезических измерений (определений)	$\sqrt{(0,07^2 + 0,07^2)} = 0,10$
н2О	—	—	—	352 082,99	1 283 193,05	—		
н3О	—	—	—	352 077,65	1 283 195,05	—		

1	2	3	4	5	6	7	8	9
н4О	—	—	—	352 075,66	1 283 189,78	—	Метод спутниковых геодезических измерений (определений)	$\sqrt{(0,07^2 + 0,07^2)} = 0,10$
н1О	—	—	—	352 081,02	1 283 187,77	—		

2. Сведения о характеристиках объекта недвижимости с кадастровым номером 57:10:0051301:176 :

№ п/п	Наименование характеристики	Значение характеристики
1	2	3
1.	Вид объекта недвижимости	Здание
2.	Ранее присвоенный государственный учетный номер (инвентарный) здания, сооружения, объекта незавершенного строительства	—
3.	Кадастровый номер земельного участка (земельных участков), в границах которого (которых) расположены здание, сооружение, объект незавершенного строительства	57:10:0051301:34
4.	Уникальный учетный номер кадастрового квартала, в границах которого расположены здание, сооружение, объект незавершенного строительства	57:10:0051301
5.	Адрес здания, сооружения, объекта незавершенного строительства	—
5.1.	Сведения о местоположении здания, сооружения, объекта незавершенного строительства (при отсутствии адреса) в структурированном в соответствии с федеральной информационной адресной системой виде	Российская Федерация, Орловская область, Орловский р-н
5.2.	Дополнительные сведения о местоположении	СНТ "Соловьиная роща", участок №33
6.	Иные сведения	—

3. Пояснения к сведениям об объекте недвижимости с кадастровым номером 57:10:0051301:176 :

1.	—
----	---

1. Сведения о характерных точках контура объекта недвижимости с кадастровым номером 57:10:0051301:167 :

Система координат МСК-57 зона 1							Зона № 1	
Обозначение характерных точек границ	Содержатся в Едином государственном реестре недвижимости			Определены в ходе выполнения комплексных кадастровых работ			Метод определения координат	Формулы, примененные для расчета средней квадратической погрешности определения координат характерных точек (Mt), м, с подставленными в такие формулы значениями и итоговые (вычисленные) значения Mt, м
	координаты, м		Радиус, м	координаты, м		Радиус, м		
	X	Y	R	X	Y	R		
1	2	3	4	5	6	7	8	9
н1О	—	—	—	352 126,47	1 283 310,93	—	Метод спутниковых геодезических измерений (определений)	$\sqrt{(0,07^2 + 0,07^2)} = 0,10$
н2О	—	—	—	352 128,49	1 283 315,77	—		
н3О	—	—	—	352 122,54	1 283 318,27	—		
н4О	—	—	—	352 120,50	1 283 313,42	—		
н1О	—	—	—	352 126,47	1 283 310,93	—		

2. Сведения о характеристиках объекта недвижимости с кадастровым номером 57:10:0051301:167 :

№ п/п	Наименование характеристики	Значение характеристики
1	2	3
1.	Вид объекта недвижимости	Здание
2.	Ранее присвоенный государственный учетный номер (инвентарный) здания, сооружения, объекта незавершенного строительства	—
3.	Кадастровый номер земельного участка (земельных участков), в границах которого (которых) расположены здание, сооружение, объект незавершенного строительства	57:10:0051301:30
4.	Уникальный учетный номер кадастрового квартала, в границах которого расположены здание, сооружение, объект незавершенного строительства	57:10:0051301

1	2					3			
5.	Адрес здания, сооружения, объекта незавершенного строительства					—			
5.1.	Сведения о местоположении здания, сооружения, объекта незавершенного строительства (при отсутствии адреса) в структурированном в соответствии с федеральной информационной адресной системой виде					Российская Федерация, Орловская область, Орловский р-н			
5.2.	Дополнительные сведения о местоположении					СНТ "Соловьиная Роща-1", участок №38			
6.	Иные сведения					—			
3. Пояснения к сведениям об объекте недвижимости с кадастровым номером 57:10:0051301:167 :									
1.	—								
1. Сведения о характерных точках контура объекта недвижимости с кадастровым номером 57:10:0051301:157 :									
Система координат МСК-57 зона 1 Зона № 1									
Обоз- начение харак- терных точек границ	Содержатся в Едином государственном реестре недвижимости			Определены в ходе выполнения комплексных кадастровых работ			Метод определения координат	Формулы, примененные для расчета средней квадратической погрешности определения координат характерных точек (Mt), м, с подставленными в такие формулы значениями и итоговые (вычисленные) значения Mt, м	
	координаты, м		Радиус, м	координаты, м		Радиус, м			
	X	Y	R	X	Y	R			
1	2	3	4	5	6	7	8	9	
н1О	—	—	—	352 107,60	1 283 271,37	—	Метод спутниковых геодезических измерений (определений)	$\sqrt{(0,07^2 + 0,07^2)} = 0,10$	
н2О	—	—	—	352 111,05	1 283 280,17	—			
н3О	—	—	—	352 106,12	1 283 282,07	—			
н4О	—	—	—	352 103,74	1 283 275,87	—			
н5О	—	—	—	352 104,35	1 283 275,63	—			
н6О	—	—	—	352 103,33	1 283 273,08	—			
н1О	—	—	—	352 107,60	1 283 271,37	—			

2. Сведения о характеристиках объекта недвижимости с кадастровым номером 57:10:0051301:157 :									
№ п/п	Наименование характеристики					Значение характеристики			
1	2					3			
1.	Вид объекта недвижимости					Здание			
2.	Ранее присвоенный государственный учетный номер (инвентарный) здания, сооружения, объекта незавершенного строительства					—			
3.	Кадастровый номер земельного участка (земельных участков), в границах которого (которых) расположены здание, сооружение, объект незавершенного строительства					57:10:0051301:31			
4.	Уникальный учетный номер кадастрового квартала, в границах которого расположены здание, сооружение, объект незавершенного строительства					57:10:0051301			
5.	Адрес здания, сооружения, объекта незавершенного строительства					—			
5.1.	Сведения о местоположении здания, сооружения, объекта незавершенного строительства (при отсутствии адреса) в структурированном в соответствии с федеральной информационной адресной системой виде					Российская Федерация, Орловская область, Орловский р-н			
5.2.	Дополнительные сведения о местоположении					НСТ "Соловьиная Роща-1", уч.№36			
6.	Иные сведения					—			
3. Пояснения к сведениям об объекте недвижимости с кадастровым номером 57:10:0051301:157 :									
1.	—								
1. Сведения о характерных точках контура объекта недвижимости с кадастровым номером 57:10:0051301:147 :									
Система координат МСК-57 зона 1 Зона № 1									
Обозначение характерных точек границ	Содержатся в Едином государственном реестре недвижимости			Определены в ходе выполнения комплексных кадастровых работ			Метод определения координат	Формулы, примененные для расчета средней квадратической погрешности определения координат характерных точек (Mt), м, с подставленными в такие формулы значениями и итоговые (вычисленные) значения Mt, м	
	координаты, м		Радиус, м	координаты, м		Радиус, м			
	X	Y	R	X	Y	R			
1	2	3	4	5	6	7	8	9	
н1О	—	—	—	352 101,75	1 283 254,88	—	Метод спутниковых геодезических измерений (определений)	$\sqrt{(0,07^2 + 0,07^2)} = 0,10$	

1	2	3	4	5	6	7	8	9
н2О	—	—	—	352 104,32	1 283 260,60	—	Метод спутниковых геодезических измерений (определений)	$\sqrt{(0,07^2 + 0,07^2)} = 0,10$
н3О	—	—	—	352 098,71	1 283 263,12	—		
н4О	—	—	—	352 097,62	1 283 260,70	—		
н5О	—	—	—	352 099,37	1 283 259,92	—		
н6О	—	—	—	352 097,89	1 283 256,63	—		
н1О	—	—	—	352 101,75	1 283 254,88	—		

2. Сведения о характеристиках объекта недвижимости с кадастровым номером 57:10:0051301:147 :

№ п/п	Наименование характеристики	Значение характеристики
1	2	3
1.	Вид объекта недвижимости	Здание
2.	Ранее присвоенный государственный учетный номер (инвентарный) здания, сооружения, объекта незавершенного строительства	—
3.	Кадастровый номер земельного участка (земельных участков), в границах которого (которых) расположены здание, сооружение, объект незавершенного строительства	57:10:0051301:32
4.	Уникальный учетный номер кадастрового квартала, в границах которого расположены здание, сооружение, объект незавершенного строительства	57:10:0051301
5.	Адрес здания, сооружения, объекта незавершенного строительства	—
5.1.	Сведения о местоположении здания, сооружения, объекта незавершенного строительства (при отсутствии адреса) в структурированном в соответствии с федеральной информационной адресной системой виде	Российская Федерация, Орловская область, Орловский р-н, Сабуровское с/п, Дружный п
5.2.	Дополнительные сведения о местоположении	НСТ "Соловьиная Роща-1", участок №35
6.	Иные сведения	—

3. Пояснения к сведениям об объекте недвижимости с кадастровым номером 57:10:0051301:147 :

1.	—
----	---

1. Сведения о характерных точках контура объекта недвижимости с кадастровым номером 57:10:0051301:180 :								
Система координат МСК-57 зона 1				Зона № 1				
Обозначение характерных точек границ	Содержатся в Едином государственном реестре недвижимости		Определены в ходе выполнения комплексных кадастровых работ		Метод определения координат	Формулы, примененные для расчета средней квадратической погрешности определения координат характерных точек (Mt), м, с подставленными в такие формулы значениями и итоговые (вычисленные) значения Mt, м		
	координаты, м		Радиус, м	координаты, м			Радиус, м	
	X	Y	R	X			Y	R
1	2	3	4	5	6	7	8	
н1О	—	—	—	352 152,36	1 283 436,04	—	Метод спутниковых геодезических измерений (определений) $\sqrt{(0,07^2 + 0,07^2)} = 0,10$	
н2О	—	—	—	352 143,91	1 283 439,16	—		
н3О	—	—	—	352 141,12	1 283 431,63	—		
н4О	—	—	—	352 149,57	1 283 428,50	—		
н1О	—	—	—	352 152,36	1 283 436,04	—		
2. Сведения о характеристиках объекта недвижимости с кадастровым номером 57:10:0051301:180 :								
№ п/п	Наименование характеристики			Значение характеристики				
1	2			3				
1.	Вид объекта недвижимости			Здание				
2.	Ранее присвоенный государственный учетный номер (инвентарный) здания, сооружения, объекта незавершенного строительства			—				
3.	Кадастровый номер земельного участка (земельных участков), в границах которого (которых) расположены здание, сооружение, объект незавершенного строительства			57:10:0051301:72				
4.	Уникальный учетный номер кадастрового квартала, в границах которого расположены здание, сооружение, объект незавершенного строительства			57:10:0051301				

1	2					3			
5.	Адрес здания, сооружения, объекта незавершенного строительства					—			
5.1.	Сведения о местоположении здания, сооружения, объекта незавершенного строительства (при отсутствии адреса) в структурированном в соответствии с федеральной информационной адресной системой виде					Российская Федерация, Орловская область, Орловский р-н			
5.2.	Дополнительные сведения о местоположении					НСТ "Соловьиная Роща-1", участок №54			
6.	Иные сведения					—			
3. Пояснения к сведениям об объекте недвижимости с кадастровым номером 57:10:0051301:180 :									
1.	—								
1. Сведения о характерных точках контура объекта недвижимости с кадастровым номером 57:10:0051601:250 :									
Система координат МСК-57 зона 1 Зона № 1									
Обоз- начение харак- терных точек границ	Содержатся в Едином государственном реестре недвижимости			Определены в ходе выполнения комплексных кадастровых работ			Метод определения координат	Формулы, примененные для расчета средней квадратической погрешности определения координат характерных точек (Mt), м, с подставленными в такие формулы значениями и итоговые (вычисленные) значения Mt, м	
	координаты, м		Радиус, м	координаты, м		Радиус, м			
	X	Y	R	X	Y	R			
1	2	3	4	5	6	7	8	9	
н1О	—	—	—	352 097,98	1 283 356,99	—	Метод спутниковых геодезических измерений (определений)	$\sqrt{(0,07^2 + 0,07^2)} = 0,10$	
н2О	—	—	—	352 101,59	1 283 367,84	—			
н3О	—	—	—	352 093,90	1 283 370,41	—			
н4О	—	—	—	352 091,92	1 283 364,31	—			
н5О	—	—	—	352 090,15	1 283 363,62	—			
н6О	—	—	—	352 088,97	1 283 362,01	—			
н7О	—	—	—	352 089,29	1 283 359,79	—			

1	2	3	4	5	6	7	8	9
н8О	—	—	—	352 090,96	1 283 358,48	—	Метод спутниковых геодезических измерений (определений)	$\sqrt{(0,07^2 + 0,07^2)} = 0,10$
н9О	—	—	—	352 093,00	1 283 358,61	—		
н1О	—	—	—	352 097,98	1 283 356,99	—		

2. Сведения о характеристиках объекта недвижимости с кадастровым номером 57:10:0051601:250 :

№ п/п	Наименование характеристики	Значение характеристики
1	2	3
1.	Вид объекта недвижимости	Здание
2.	Ранее присвоенный государственный учетный номер (инвентарный) здания, сооружения, объекта незавершенного строительства	—
3.	Кадастровый номер земельного участка (земельных участков), в границах которого (которых) расположены здание, сооружение, объект незавершенного строительства	57:10:0051301:144
4.	Уникальный учетный номер кадастрового квартала, в границах которого расположены здание, сооружение, объект незавершенного строительства	57:10:0051301
5.	Адрес здания, сооружения, объекта незавершенного строительства	—
5.1.	Сведения о местоположении здания, сооружения, объекта незавершенного строительства (при отсутствии адреса) в структурированном в соответствии с федеральной информационной адресной системой виде	Российская Федерация, Орловская область, Орловский р-н
5.2.	Дополнительные сведения о местоположении	НСТ "Соловьиная Роща-1", участок №58
6.	Иные сведения	—

3. Пояснения к сведениям об объекте недвижимости с кадастровым номером 57:10:0051601:250 :

1.	—
----	---

1. Сведения о характерных точках контура объекта недвижимости с кадастровым номером 57:10:0051301:172 :

Система координат МСК-57 зона 1							Зона № 1	
Обозначение характерных точек границ	Содержатся в Едином государственном реестре недвижимости			Определены в ходе выполнения комплексных кадастровых работ			Метод определения координат	Формулы, примененные для расчета средней квадратической погрешности определения координат характерных точек (Mt), м, с подставленными в такие формулы значениями и итоговые (вычисленные) значения Mt, м
	координаты, м		Радиус, м	координаты, м		Радиус, м		
	X	Y	R	X	Y	R		
1	2	3	4	5	6	7	8	9
н1О	—	—	—	352 132,16	1 283 379,25	—	Метод спутниковых геодезических измерений (определений)	$\sqrt{(0,07^2 + 0,07^2)} = 0,10$
н2О	—	—	—	352 133,78	1 283 383,39	—		
н3О	—	—	—	352 128,90	1 283 385,29	—		
н4О	—	—	—	352 127,29	1 283 381,15	—		
н1О	—	—	—	352 132,16	1 283 379,25	—		

2. Сведения о характеристиках объекта недвижимости с кадастровым номером 57:10:0051301:172 :

№ п/п	Наименование характеристики	Значение характеристики
1	2	3
1.	Вид объекта недвижимости	Здание
2.	Ранее присвоенный государственный учетный номер (инвентарный) здания, сооружения, объекта незавершенного строительства	—
3.	Кадастровый номер земельного участка (земельных участков), в границах которого (которых) расположены здание, сооружение, объект незавершенного строительства	57:10:0051301:3
4.	Уникальный учетный номер кадастрового квартала, в границах которого расположены здание, сооружение, объект незавершенного строительства	57:10:0051301

1	2					3		
5.	Адрес здания, сооружения, объекта незавершенного строительства					—		
5.1.	Сведения о местоположении здания, сооружения, объекта незавершенного строительства (при отсутствии адреса) в структурированном в соответствии с федеральной информационной адресной системой виде					Российская Федерация, Орловская область, Орловский р-н		
5.2.	Дополнительные сведения о местоположении					НСТ "Соловьиная Роща-1", садовый домик 52		
6.	Иные сведения					—		
3. Пояснения к сведениям об объекте недвижимости с кадастровым номером 57:10:0051301:172 :								
1.	—							
1. Сведения о характерных точках контура объекта недвижимости с кадастровым номером 57:10:0051301:168 :								
Система координат МСК-57 зона 1 Зона № 1								
Обоз- начение харак- терных точек границ	Содержатся в Едином государственном реестре недвижимости			Определены в ходе выполнения комплексных кадастровых работ			Метод определения координат	Формулы, примененные для расчета средней квадратической погрешности определения координат характерных точек (Mt), м, с подставленными в такие формулы значениями и итоговые (вычисленные) значения Mt, м
	координаты, м		Радиус, м	координаты, м		Радиус, м		
	X	Y	R	X	Y	R		
1	2	3	4	5	6	7	8	9
н1О	—	—	—	352 240,45	1 283 398,19	—	Метод спутниковых геодезических измерений (определений)	$\sqrt{(0,07^2 + 0,07^2)} = 0,10$
н2О	—	—	—	352 242,11	1 283 402,91	—		
н3О	—	—	—	352 236,12	1 283 405,01	—		
н4О	—	—	—	352 234,46	1 283 400,29	—		
н1О	—	—	—	352 240,45	1 283 398,19	—		
2. Сведения о характеристиках объекта недвижимости с кадастровым номером 57:10:0051301:168 :								
№ п/п	Наименование характеристики					Значение характеристики		
1	2					3		
1.	Вид объекта недвижимости					Здание		

1	2	3
2.	Ранее присвоенный государственный учетный номер (инвентарный) здания, сооружения, объекта незавершенного строительства	—
3.	Кадастровый номер земельного участка (земельных участков), в границах которого (которых) расположены здание, сооружение, объект незавершенного строительства	57:10:0051301:53
4.	Уникальный учетный номер кадастрового квартала, в границах которого расположены здание, сооружение, объект незавершенного строительства	57:10:0051301
5.	Адрес здания, сооружения, объекта незавершенного строительства	—
5.1.	Сведения о местоположении здания, сооружения, объекта незавершенного строительства (при отсутствии адреса) в структурированном в соответствии с федеральной информационной адресной системой виде	Российская Федерация, Орловская область, Орловский р-н
5.2.	Дополнительные сведения о местоположении	СНТ "Соловьиная Роща", уч 13 а
6.	Иные сведения	—

3. Пояснения к сведениям об объекте недвижимости с кадастровым номером 57:10:0051301:168 :

1.	—
----	---

1. Сведения о характерных точках контура объекта недвижимости с кадастровым номером 57:10:0051301:155 :

Система координат			МСК-57 зона 1				Зона №		1
Обоз- начение харак- терных точек границ	Содержатся в Едином государственном реестре недвижимости			Определены в ходе выполнения комплексных кадастровых работ			Метод определения координат	Формулы, примененные для расчета средней квадратической погрешности определения координат характерных точек (Mt), м, с подставленными в такие формулы значениями и итоговые (вычисленные) значения Mt, м	
	координаты, м		Радиус, м	координаты, м		Радиус, м			
	X	Y	R	X	Y	R			
1	2	3	4	5	6	7	8	9	
н1О	—	—	—	352 026,82	1 283 354,46	—	Метод спутниковых геодезических измерений (определений)	$\sqrt{(0,07^2 + 0,07^2)} = 0,10$	
н2О	—	—	—	352 029,76	1 283 359,72	—			
н3О	—	—	—	352 024,53	1 283 362,64	—			

1	2	3	4	5	6	7	8	9
н4О	—	—	—	352 021,61	1 283 357,31	—	Метод спутниковых геодезических измерений (определений)	$\sqrt{(0,07^2 + 0,07^2)} = 0,10$
н1О	—	—	—	352 026,82	1 283 354,46	—		

2. Сведения о характеристиках объекта недвижимости с кадастровым номером 57:10:0051301:155 :

№ п/п	Наименование характеристики	Значение характеристики
1	2	3
1.	Вид объекта недвижимости	Здание
2.	Ранее присвоенный государственный учетный номер (инвентарный) здания, сооружения, объекта незавершенного строительства	—
3.	Кадастровый номер земельного участка (земельных участков), в границах которого (которых) расположены здание, сооружение, объект незавершенного строительства	57:10:0051301:80
4.	Уникальный учетный номер кадастрового квартала, в границах которого расположены здание, сооружение, объект незавершенного строительства	57:10:0051301
5.	Адрес здания, сооружения, объекта незавершенного строительства	—
5.1.	Сведения о местоположении здания, сооружения, объекта незавершенного строительства (при отсутствии адреса) в структурированном в соответствии с федеральной информационной адресной системой виде	Российская Федерация, Орловская область, Орловский р-н
5.2.	Дополнительные сведения о местоположении	СНТ "Соловьиная роща", уч.70
6.	Иные сведения	—

3. Пояснения к сведениям об объекте недвижимости с кадастровым номером 57:10:0051301:155 :

1.	—
----	---

1. Сведения о характерных точках контура объекта недвижимости с кадастровым номером 57:10:0051301:160 :

Система координат МСК-57 зона 1							Зона № 1	
Обозначение характерных точек границ	Содержатся в Едином государственном реестре недвижимости			Определены в ходе выполнения комплексных кадастровых работ			Метод определения координат	Формулы, примененные для расчета средней квадратической погрешности определения координат характерных точек (Mt), м, с подставленными в такие формулы значениями и итоговые (вычисленные) значения Mt, м
	координаты, м		Радиус, м	координаты, м		Радиус, м		
	X	Y	R	X	Y	R		
1	2	3	4	5	6	7	8	9
н1О	—	—	—	352 023,24	1 283 381,55	—	Метод спутниковых геодезических измерений (определений)	$\sqrt{(0,07^2 + 0,07^2)} = 0,10$
н2О	—	—	—	352 028,01	1 283 378,91	—		
н3О	—	—	—	352 031,49	1 283 385,22	—		
н4О	—	—	—	352 026,72	1 283 387,85	—		
н1О	—	—	—	352 023,24	1 283 381,55	—		

2. Сведения о характеристиках объекта недвижимости с кадастровым номером 57:10:0051301:160 :

№ п/п	Наименование характеристики	Значение характеристики
1	2	3
1.	Вид объекта недвижимости	Здание
2.	Ранее присвоенный государственный учетный номер (инвентарный) здания, сооружения, объекта незавершенного строительства	—
3.	Кадастровый номер земельного участка (земельных участков), в границах которого (которых) расположены здание, сооружение, объект незавершенного строительства	57:10:0051301:81
4.	Уникальный учетный номер кадастрового квартала, в границах которого расположены здание, сооружение, объект незавершенного строительства	57:10:0051301

1	2					3			
5.	Адрес здания, сооружения, объекта незавершенного строительства					—			
5.1.	Сведения о местоположении здания, сооружения, объекта незавершенного строительства (при отсутствии адреса) в структурированном в соответствии с федеральной информационной адресной системой виде					Российская Федерация, Орловская область, Орловский р-н			
5.2.	Дополнительные сведения о местоположении					СНТ "Соловьиная роща", уч.71			
6.	Иные сведения					—			
3. Пояснения к сведениям об объекте недвижимости с кадастровым номером 57:10:0051301:160 :									
1.	—								
1. Сведения о характерных точках контура объекта недвижимости с кадастровым номером 57:10:0051301:181 :									
Система координат МСК-57 зона 1 Зона № 1									
Обоз- начение харак- терных точек границ	Содержатся в Едином государственном реестре недвижимости			Определены в ходе выполнения комплексных кадастровых работ			Метод определения координат	Формулы, примененные для расчета средней квадратической погрешности определения координат характерных точек (Mt), м, с подставленными в такие формулы значениями и итоговые (вычисленные) значения Mt, м	
	координаты, м		Радиус, м	координаты, м		Радиус, м			
	X	Y	R	X	Y	R			
1	2	3	4	5	6	7	8	9	
н1О	—	—	—	352 048,00	1 283 429,49	—	Метод спутниковых геодезических измерений (определений)	$\sqrt{(0,07^2 + 0,07^2)} = 0,10$	
н2О	—	—	—	352 053,69	1 283 426,25	—			
н3О	—	—	—	352 055,92	1 283 430,16	—			
н4О	—	—	—	352 050,24	1 283 433,40	—			
н1О	—	—	—	352 048,00	1 283 429,49	—			
2. Сведения о характеристиках объекта недвижимости с кадастровым номером 57:10:0051301:181 :									
№ п/п	Наименование характеристики					Значение характеристики			
1	2					3			
1.	Вид объекта недвижимости					Здание			

1	2	3
2.	Ранее присвоенный государственный учетный номер (инвентарный) здания, сооружения, объекта незавершенного строительства	—
3.	Кадастровый номер земельного участка (земельных участков), в границах которого (которых) расположены здание, сооружение, объект незавершенного строительства	57:10:0051301:77
4.	Уникальный учетный номер кадастрового квартала, в границах которого расположены здание, сооружение, объект незавершенного строительства	57:10:0051301
5.	Адрес здания, сооружения, объекта незавершенного строительства	—
5.1.	Сведения о местоположении здания, сооружения, объекта незавершенного строительства (при отсутствии адреса) в структурированном в соответствии с федеральной информационной адресной системой виде	Российская Федерация, Орловская область, Орловский р-н
5.2.	Дополнительные сведения о местоположении	СНТ"Соловьиная Роща-1", уч. №67
6.	Иные сведения	—

3. Пояснения к сведениям об объекте недвижимости с кадастровым номером 57:10:0051301:181 :

1.	—
----	---

1. Сведения о характерных точках контура объекта недвижимости с кадастровым номером 57:10:0051301:185 :

Система координат			МСК-57 зона 1				Зона № <u>1</u>	
Обоз- начение харак- терных точек границ	Содержатся в Едином государственном реестре недвижимости			Определены в ходе выполнения комплексных кадастровых работ			Метод определения координат	Формулы, примененные для расчета средней квадратической погрешности определения координат характерных точек (Mt), м, с подставленными в такие формулы значениями и итоговые (вычисленные) значения Mt, м
	координаты, м		Радиус, м	координаты, м		Радиус, м		
	X	Y	R	X	Y	R		
1	2	3	4	5	6	7	8	9
н1О	—	—	—	352 073,86	1 283 459,07	—	Метод спутниковых геодезических измерений (определений)	$\sqrt{(0,07^2 + 0,07^2)} = 0,10$
н2О	—	—	—	352 066,58	1 283 461,84	—		
н3О	—	—	—	352 063,80	1 283 454,53	—		

1	2	3	4	5	6	7	8	9
н4О	—	—	—	352 071,08	1 283 451,76	—	Метод спутниковых геодезических измерений (определений)	$\sqrt{(0,07^2 + 0,07^2)} = 0,10$
н1О	—	—	—	352 073,86	1 283 459,07	—		

2. Сведения о характеристиках объекта недвижимости с кадастровым номером 57:10:0051301:185 :

№ п/п	Наименование характеристики	Значение характеристики
1	2	3
1.	Вид объекта недвижимости	Здание
2.	Ранее присвоенный государственный учетный номер (инвентарный) здания, сооружения, объекта незавершенного строительства	—
3.	Кадастровый номер земельного участка (земельных участков), в границах которого (которых) расположены здание, сооружение, объект незавершенного строительства	57:10:0051301:140
4.	Уникальный учетный номер кадастрового квартала, в границах которого расположены здание, сооружение, объект незавершенного строительства	57:10:0051301
5.	Адрес здания, сооружения, объекта незавершенного строительства	—
5.1.	Сведения о местоположении здания, сооружения, объекта незавершенного строительства (при отсутствии адреса) в структурированном в соответствии с федеральной информационной адресной системой виде	Российская Федерация, Орловская область, Орловский р-н
5.2.	Дополнительные сведения о местоположении	СНТ "Соловьиная роща", 69
6.	Иные сведения	—

3. Пояснения к сведениям об объекте недвижимости с кадастровым номером 57:10:0051301:185 :

1.	—
----	---

1. Сведения о характерных точках контура объекта недвижимости с кадастровым номером 57:10:0051601:229 :

Система координат			МСК-57 зона 1				Зона № 1	
Обозначение характерных точек границ	Содержатся в Едином государственном реестре недвижимости			Определены в ходе выполнения комплексных кадастровых работ			Метод определения координат	Формулы, примененные для расчета средней квадратической погрешности определения координат характерных точек (Mt), м, с подставленными в такие формулы значениями и итоговые (вычисленные) значения Mt, м
	координаты, м		Радиус, м	координаты, м		Радиус, м		
	X	Y	R	X	Y	R		
1	2	3	4	5	6	7	8	9
н1О	—	—	—	352 168,11	1 283 497,07	—	Метод спутниковых геодезических измерений (определений)	$\sqrt{(0,07^2 + 0,07^2)} = 0,10$
н2О	—	—	—	352 162,35	1 283 498,76	—		
н3О	—	—	—	352 160,24	1 283 491,62	—		
н4О	—	—	—	352 166,01	1 283 489,93	—		
н1О	—	—	—	352 168,11	1 283 497,07	—		

2. Сведения о характеристиках объекта недвижимости с кадастровым номером 57:10:0051601:229 :

№ п/п	Наименование характеристики	Значение характеристики
1	2	3
1.	Вид объекта недвижимости	Здание
2.	Ранее присвоенный государственный учетный номер (инвентарный) здания, сооружения, объекта незавершенного строительства	—
3.	Кадастровый номер земельного участка (земельных участков), в границах которого (которых) расположены здание, сооружение, объект незавершенного строительства	57:10:0051301:87
4.	Уникальный учетный номер кадастрового квартала, в границах которого расположены здание, сооружение, объект незавершенного строительства	57:10:0051301

1	2					3			
5.	Адрес здания, сооружения, объекта незавершенного строительства					—			
5.1.	Сведения о местоположении здания, сооружения, объекта незавершенного строительства (при отсутствии адреса) в структурированном в соответствии с федеральной информационной адресной системой виде					Российская Федерация, Орловская область, Орловский р-н			
5.2.	Дополнительные сведения о местоположении					НСТ "Соловьиная Роща-1", участок №55			
6.	Иные сведения					—			
3. Пояснения к сведениям об объекте недвижимости с кадастровым номером 57:10:0051601:229 :									
1.	—								
1. Сведения о характерных точках контура объекта недвижимости с кадастровым номером 57:10:0051301:183 :									
Система координат МСК-57 зона 1 Зона № 1									
Обоз- начение харак- терных точек границ	Содержатся в Едином государственном реестре недвижимости			Определены в ходе выполнения комплексных кадастровых работ			Метод определения координат	Формулы, примененные для расчета средней квадратической погрешности определения координат характерных точек (Mt), м, с подставленными в такие формулы значениями и итоговые (вычисленные) значения Mt, м	
	координаты, м		Радиус, м	координаты, м		Радиус, м			
	X	Y	R	X	Y	R			
1	2	3	4	5	6	7	8	9	
н1О	—	—	—	352 166,42	1 283 433,20	—	Метод спутниковых геодезических измерений (определений)	$\sqrt{(0,07^2 + 0,07^2)} = 0,10$	
н2О	—	—	—	352 168,53	1 283 439,24	—			
н3О	—	—	—	352 163,62	1 283 440,95	—			
н4О	—	—	—	352 161,52	1 283 434,90	—			
н1О	—	—	—	352 166,42	1 283 433,20	—			
2. Сведения о характеристиках объекта недвижимости с кадастровым номером 57:10:0051301:183 :									
№ п/п	Наименование характеристики					Значение характеристики			
1	2					3			
1.	Вид объекта недвижимости					Здание			

1	2	3
2.	Ранее присвоенный государственный учетный номер (инвентарный) здания, сооружения, объекта незавершенного строительства	—
3.	Кадастровый номер земельного участка (земельных участков), в границах которого (которых) расположены здание, сооружение, объект незавершенного строительства	57:10:0051301:83
4.	Уникальный учетный номер кадастрового квартала, в границах которого расположены здание, сооружение, объект незавершенного строительства	57:10:0051301
5.	Адрес здания, сооружения, объекта незавершенного строительства	—
5.1.	Сведения о местоположении здания, сооружения, объекта незавершенного строительства (при отсутствии адреса) в структурированном в соответствии с федеральной информационной адресной системой виде	Российская Федерация, Орловская область, Орловский р-н, Сабуровское с/п, Дружный п
5.2.	Дополнительные сведения о местоположении	Территория СНТ Соловьиная Роща-1, дом 44
6.	Иные сведения	—
3. Пояснения к сведениям об объекте недвижимости с кадастровым номером <u>57:10:0051301:183</u> :		
1.	—	

Сведения о зданиях, сооружениях, объектах незавершенного строительства, необходимые для исправления реестровых ошибок в сведениях об описании их местоположения								
1. Сведения о характерных точках контура			здания					
с кадастровым номером 57:10:0051301:187 : вид объекта недвижимости (здание, сооружение, объект незавершенного строительства)								
Система координат			МСК-57 зона 1				Зона № 1	
Обоз- начение харак- терных точек границ	Содержатся в Едином государственном реестре недвижимости			Определены в ходе выполнения комплексных кадастровых работ			Метод определения координат	Формулы, примененные для расчета средней квадратической погрешности определения координат характерных точек (Mt), м, с подставленными в такие формулы значениями и итоговые (вычисленные) значения Mt, м
	координаты, м		Радиус, м	координаты, м		Радиус, м		
	X	Y	R	X	Y	R		
1	2	3	4	5	6	7	8	9
57:10:0051301:187(1)								
н1О	—	—	—	352 253,85	1 283 425,47	—	Метод спутниковых геодезических измерений (определений)	$\sqrt{(0,07^2 + 0,07^2)} = 0,10$
н2О	—	—	—	352 250,26	1 283 426,80	—		
н3О	—	—	—	352 251,04	1 283 428,90	—		
н4О	—	—	—	352 247,93	1 283 430,05	—		
н5О	—	—	—	352 247,15	1 283 427,95	—		
н6О	—	—	—	352 244,38	1 283 428,97	—		
н7О	—	—	—	352 241,66	1 283 421,61	—		
н8О	—	—	—	352 251,12	1 283 418,11	—		
н1О	—	—	—	352 253,85	1 283 425,47	—		
57:10:0051301:187(2)								
н9О	—	—	—	352 253,40	1 283 424,26	—	Метод спутниковых геодезических измерений (определений)	$\sqrt{(0,07^2 + 0,07^2)} = 0,10$

1	2	3	4	5	6	7	8	9	
н10О	—	—	—	352 249,83	1 283 425,59	—	Метод спутниковых геодезических измерений (определений)	$\sqrt{(0,07^2 + 0,07^2)} = 0,10$	
н11О	—	—	—	352 251,04	1 283 428,90	—			
н12О	—	—	—	352 249,78	1 283 429,37	—			
н13О	—	—	—	352 248,55	1 283 426,05	—			
н14О	—	—	—	352 243,94	1 283 427,76	—			
н15О	—	—	—	352 242,06	1 283 422,71	—			
н16О	—	—	—	352 251,52	1 283 419,19	—			
н9О	—	—	—	352 253,40	1 283 424,26	—			
2. Иные сведения об объекте недвижимости с кадастровым номером							57:10:0051301:187 :		
1.	—								
3. Пояснения к сведениям об объекте недвижимости с кадастровым номером							57:10:0051301:187 :		
1.	—								
1. Сведения о характерных точках контура							здания		
							вид объекта недвижимости (здание, сооружение, объект незавершенного строительства)		
с кадастровым номером							57:10:0051301:302 :		
Система координат							МСК-57 зона 1		
							Зона № 1		
Обозначение характерных точек границ	Содержатся в Едином государственном реестре недвижимости			Определены в ходе выполнения комплексных кадастровых работ			Метод определения координат	Формулы, примененные для расчета средней квадратической погрешности определения координат характерных точек (Mt), м, с подставленными в такие формулы значениями и итоговые (вычисленные) значения Mt, м	
	координаты, м		Радиус, м	координаты, м		Радиус, м			
	X	Y	R	X	Y	R			
1	2	3	4	5	6	7	8	9	
57:10:0051301:302(1)									

1	2	3	4	5	6	7	8	9
н1О	—	—	—	352 181,26	1 283 368,40	—	Метод спутниковых геодезических измерений (определений)	$\sqrt{(0,07^2 + 0,07^2)} = 0,10$
н2О	—	—	—	352 182,66	1 283 372,69	—		
н3О	—	—	—	352 182,56	1 283 372,72	—		
н4О	—	—	—	352 183,05	1 283 374,25	—		
н5О	—	—	—	352 180,51	1 283 375,09	—		
н6О	—	—	—	352 180,00	1 283 373,53	—		
н7О	—	—	—	352 177,39	1 283 374,34	—		
н8О	—	—	—	352 176,06	1 283 370,03	—		
н1О	—	—	—	352 181,26	1 283 368,40	—		
57:10:0051301:302(2)								
н9О	—	—	—	352 181,26	1 283 368,40	—	Метод спутниковых геодезических измерений (определений)	$\sqrt{(0,07^2 + 0,07^2)} = 0,10$
н10О	—	—	—	352 182,66	1 283 372,69	—		
н11О	—	—	—	352 182,56	1 283 372,72	—		
н12О	—	—	—	352 180,00	1 283 373,53	—		
н13О	—	—	—	352 177,39	1 283 374,34	—		
н14О	—	—	—	352 176,06	1 283 370,03	—		
н9О	—	—	—	352 181,26	1 283 368,40	—		
2. Иные сведения об объекте недвижимости с кадастровым номером							57:10:0051301:302 :	
1.	—							

3. Пояснения к сведениям об объекте недвижимости с кадастровым номером 57:10:0051301:302 :									
1.		—							
1. Сведения о характерных точках контура здания с кадастровым номером 57:10:0051301:152 : с кадастровым номером 57:10:0051301:152 : Система координат МСК-57 зона 1 Зона № 1									
Обоз- начение харак- терных точек границ	Содержатся в Едином государственном реестре недвижимости			Определены в ходе выполнения комплексных кадастровых работ			Метод определения координат	Формулы, примененные для расчета средней квадратической погрешности определения координат характерных точек (Mt), м, с подставленными в такие формулы значениями и итоговые (вычисленные) значения Mt, м	
	координаты, м		Радиус, м	координаты, м		Радиус, м			
	X	Y	R	X	Y	R			
1	2	3	4	5	6	7	8	9	
57:10:0051301:152(1)									
н1О	—	—	—	352 098,13	1 283 144,46	—	Метод спутниковых геодезических измерений (определений)	$\sqrt{(0,07^2 + 0,07^2)} = 0,10$	
н2О	—	—	—	352 100,36	1 283 150,02	—			
н3О	—	—	—	352 096,57	1 283 151,49	—			
н4О	—	—	—	352 095,81	1 283 149,59	—			
н5О	—	—	—	352 094,16	1 283 150,23	—			
н6О	—	—	—	352 092,69	1 283 146,58	—			
н1О	—	—	—	352 098,13	1 283 144,46	—			
57:10:0051301:152(2)									
н7О	—	—	—	352 095,16	1 283 152,05	—	Метод спутниковых геодезических измерений (определений)	$\sqrt{(0,07^2 + 0,07^2)} = 0,10$	
н8О	—	—	—	352 094,92	1 283 152,14	—			
н9О	—	—	—	352 094,83	1 283 151,90	—			

1	2	3	4	5	6	7	8	9
н10О	—	—	—	352 095,07	1 283 151,81	—	Метод спутниковых геодезических измерений (определений)	$\sqrt{(0,07^2 + 0,07^2)} = 0,10$
н7О	—	—	—	352 095,16	1 283 152,05	—		
57:10:0051301:152(3)								
н11О	—	—	—	352 098,13	1 283 144,46	—	Метод спутниковых геодезических измерений (определений)	$\sqrt{(0,07^2 + 0,07^2)} = 0,10$
н12О	—	—	—	352 100,36	1 283 150,02	—		
н13О	—	—	—	352 096,57	1 283 151,49	—		
н14О	—	—	—	352 095,16	1 283 152,05	—		
н15О	—	—	—	352 094,92	1 283 152,14	—		
н16О	—	—	—	352 094,83	1 283 151,90	—		
н17О	—	—	—	352 094,16	1 283 150,23	—		
н18О	—	—	—	352 092,69	1 283 146,58	—		
н11О	—	—	—	352 098,13	1 283 144,46	—		
2. Иные сведения об объекте недвижимости с кадастровым номером							57:10:0051301:152	:
1.	—							
3. Пояснения к сведениям об объекте недвижимости с кадастровым номером							57:10:0051301:152	:
1.	—							

1. Сведения о характерных точках контура							здания	
с кадастровым номером							вид объекта недвижимости (здание, сооружение, объект незавершенного строительства)	
57:10:0051301:186							:	
Система координат				МСК-57 зона 1			Зона № 1	
Обоз- начение харак- терных точек границ	Содержатся в Едином государственном реестре недвижимости			Определены в ходе выполнения комплексных кадастровых работ			Метод определения координат	Формулы, примененные для расчета средней квадратической погрешности определения координат характерных точек (Mt), м, с подставленными в такие формулы значениями и итоговые (вычисленные) значения Mt, м
	координаты, м		Радиус, м	координаты, м		Радиус, м		
	X	Y	R	X	Y	R		
1	2	3	4	5	6	7	8	9
57:10:0051301:186(1)								
н1О	—	—	—	352 064,69	1 283 329,50	—	Метод спутниковых геодезических измерений (определений)	$\sqrt{(0,07^2 + 0,07^2)} = 0,10$
н2О	—	—	—	352 067,76	1 283 339,03	—		
н3О	—	—	—	352 058,17	1 283 342,12	—		
н4О	—	—	—	352 055,87	1 283 335,01	—		
н5О	—	—	—	352 058,71	1 283 334,10	—		
н6О	—	—	—	352 057,93	1 283 331,68	—		
н1О	—	—	—	352 064,69	1 283 329,50	—		
57:10:0051301:186(2)								
н7О	—	—	—	352 064,69	1 283 329,50	—	Метод спутниковых геодезических измерений (определений)	$\sqrt{(0,07^2 + 0,07^2)} = 0,10$
н8О	—	—	—	352 067,76	1 283 339,03	—		
н9О	—	—	—	352 058,17	1 283 342,12	—		
н10О	—	—	—	352 055,10	1 283 332,59	—		

1	2	3	4	5	6	7	8	9
н7О	—	—	—	352 064,69	1 283 329,50	—	Метод спутниковых геодезических измерений (определений)	$\sqrt{(0,07^2 + 0,07^2)} = 0,10$
2. Иные сведения об объекте недвижимости с кадастровым номером							<u>57:10:0051301:186</u> :	
1.	—							
3. Пояснения к сведениям об объекте недвижимости с кадастровым номером							<u>57:10:0051301:186</u> :	
1.	—							

Схема границ земельных участков




Масштаб 1:2 000




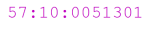





Условные обозначения:

- Границы кадастрового квартала
- 57:10:0051301 - Номер кадастрового квартала
- :146 - Кадастровый номер земельного участка
- Существующая часть границы, имеющиеся в ГКН сведения о которой достаточны для определения ее местоположения
- Вновь образованная часть границы, сведения о которой достаточны для определения ее местоположения
- 3 • - Существующая точка, имеющиеся в ГКН сведения о которой позволяют однозначно определить ее местоположение
- н1 - Образующая точка, сведения о которой позволяют однозначно определить ее местоположение
- 5 - Прекращающая существование точка, сведения о которой не позволяют однозначно определить ее местоположение
- :161 - Кадастровый номер здания
- Часть контура образованного проекцией вновь образованного наземного контура конструктивного элемента здания
- Часть контура образованного проекцией вновь образованного надземного контура конструктивного элемента здания
- Часть контура образованного проекцией вновь образованного подземного контура конструктивного элемента здания

Схема геодезических построений



Условные обозначения:

-  Спицыно - базовая точка спутниковых определений и ее обозначение
-  - Направление геодезических построений при определении координат характерных точек границ земельного участка
-  - Границы кадастрового квартала
-  57:10:0051301 - Номер кадастрового квартала
-  - Существующая часть границы, имеющиеся в ГКН сведения о которой достаточны для определения ее местоположения
-  - Вновь образованная часть границы, сведения о которой достаточны для определения ее местоположения
-  3 - Существующая точка, имеющиеся в ГКН сведения о которой позволяют однозначно определить ее местоположение
-  н1 - Образующая точка, сведения о которой позволяют однозначно определить ее местоположение
-  5 - Прекращающая существование точка, сведения о которой не позволяют однозначно определить ее местоположение